


- Dual Highway, hard surface
- Road, 2 chicanes vulgaires, revêtement dur
- Road, hard surface, more than 2 lanes, highway route number
- Road, revêtement dur, plus de 2 voies, numéro de route
- Road, hard surface, 2 lanes
- Road, revêtement dur, 2 voies
- Road, hard surface, less than 2 lanes
- Road, revêtement dur, moins de 2 voies
- Road, loose or stabilized surface, all seasons, 2 lanes or more
- Road, route de gravier, aggloméré, toute saison, 2 voies ou plus
- Road, loose or stabilized surface, all seasons, less than 2 lanes
- Road, route de gravier, aggloméré, toute saison, moins de 2 voies
- Road, loose surface, dry weather
- Road, route de gravier, temps sec
- Vehicle track or winter road, gate
- Chemin de terre ou d'hiver, barrière
- Trail, car line or portage, portage, short
- Sentier, percé ou portage, portage, court
- Ball-up area, street, parking lot
- Appropriation, site, zone ou terrain de sports
- Railway, single track, multiple tracks, side track, station
- Chemin de fer, voie unique, voies multiples, voie d'écartement, gare
- Power transmission line, multiple lines
- Ligne électrique, lignes multiples
- Bridge, footbridge, tunnel
- Pont, passerelle, tunnel
- Cut embankment, causeway
- Défilé, remblai, chaussée
- Seaplane base, heliport, navigation light
- Hydroplane, hélipont, balise lumineuse
- Building(s)
- Building(s)
- Church, non-Christian place of worship, shrine
- Eglise, lieu de culte non chrétien, lieu de pèlerinage
- School, classroom, day station
- École, élève, caserne de pompier
- Cemetery, historic site or point of interest, greenhouse
- Cimetière, lieu historique ou lieu d'intérêt, serre
- Campground, picnic site, service centre
- Terrain de camping, terrain de pique-nique, centre de service
- Golf course, ski area, mine
- Terrain de golf, station de ski, mine
- Oil or natural gas facility, electrical utility
- Installation pétrolière ou de gaz naturel, installation électrique
- International boundary with movement
- Frontière internationale avec libre-circulation
- Boundary, first class
- Limite de première classe
- Boundary, first class unarmoured
- Limite de première classe non armée
- Boundary, second class
- Limite de deuxième classe
- Boundary, third class
- Limite de troisième classe
- Boundary, fourth class
- Limite de quatrième classe
- Boundary, fifth class
- Limite de cinquième classe
- Boundary, sixth class
- Limite de sixième classe
- Boundary, sixth class unarmoured
- Limite de sixième classe non armée
- Boundary, seventh class
- Limite de septième classe
- Boundary, eighth class
- Limite de huitième classe
- Boundary, ninth class
- Limite de neuvième classe
- Dam, small, large, carrying road
- Barrage, petit, grand, pontée, route
- Watercourse or shoreline, defunct, industrial
- Cours d'eau ou rivage, ancien, industriel
- Rapids, falls, swift, height or block
- Rapides, chutes, vive-eau, hauteur ou bloc
- Lake or pond, through international lake or pond
- Lac ou étang, bordier, lac ou étang international
- Foreshore flats or sand in water
- Estuaire ou sable dans l'eau
- Rocks in water or small islands
- Rochers dans l'eau ou îlots
- Rocks, ledge, rocky reef
- Barre rocheuse, récif
- Mud, swamp
- Mais, marécage
- Mosaic, mosaicage
- Contours, index, intermediate, approximate
- Courbes de niveau, indices, intermédiaires, approximatives
- Depression contours
- Courbes de creux
- Climb or escarpment
- Falaise ou escarpement
- Sand, water, pipe
- Sable, eau, pipe
- Glacier, ice cap, snowfield
- Glacier, calotte glaciaire, champ de neige
- Wooded area, orchard, vineyard, bogfield
- Forêt boisée, verger, vignoble, bled/bledier


For complete reference, see reverse side.
Pour une liste complète des signes, voir au verso.

Your Local Dealer Votre vendeur local

50'00"	92 G/15	92 G/16	92 H/13
49'45"	92 G/10	92 G/9	92 H/12
49'30"	92 G/7	92 G/8	92 H/5
49'15"	122°30'	122°30'	122°00'



Natural Resources Canada Ressources naturelles Canada








CANADIAN TOPOGRAPHIC MAPS
CARTES TOPOGRAPHIQUES DU CANADA

92 G/9


STAVE RIVER

1/50 000



STAVE RIVER
92 G/9

Edition 4 Édition



Produced by the Centre for Topographic Information, Natural Resources Canada. Boundaries and toponyms current as of 2002; features visible on satellite imagery current as of 1998; all other information current as of 1978. Published in 2002. Visit our Web site: <http://maps.NRCan.gc.ca/>

For corrections, additions or comments concerning the content of this map, please contact us either by telephone at 1-800-465-6277, by facsimile at 1-800-461-6277 or by electronic mail at: topo.maps@NRCan.gc.ca

This map may not be reproduced in whole or in part, by any means-graphic, electronic or mechanical-without the written permission of Natural Resources Canada.

© 2002. Her Majesty the Queen in Right of Canada.
This map is not to be used for air or marine navigation.

True North
Nord géographique

Use diagram only to obtain numerical values
Approximate Mean Declination 2002
For centre of map

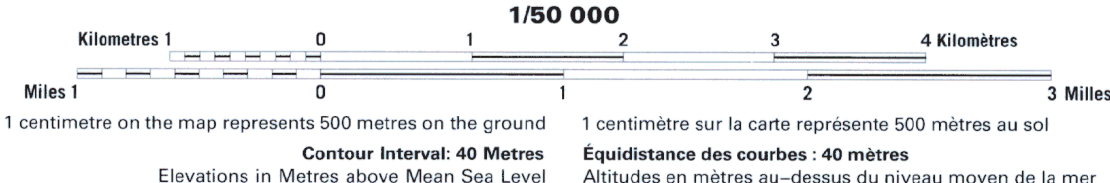
Annual change decreasing 8.8"
N'utiliser le diagramme que pour obtenir les valeurs numériques
Déclinaison moyenne approximative au centre de la carte en 2002
Variation annuelle décroissante 8.8"

Transverse Mercator Projection • Projection transverse de Mercator

North American Datum 1983
Système de référence nord-américain de 1983

Coordinate conversion NAD 83 (WGS 84) to NAD 27
Mean values for this map:
Geographic: Latitude + add 0.6"
Longitude - subtract 4.7"
Grid: Northing + add 50 m
Easting + add 50 m

Conversion des coordonnées NAD 83 (WGS 84) à NAD 27
Valeurs moyennes pour cette carte:
Coordonnées géographiques: Latitude + additionner 0.6"
Longitude - soustraire 4.7"
Grille: Nordisme (N) + ajouter 50 m
Abscisse (E) + additionner 50 m



STAVE RIVER

FRASER VALLEY REGIONAL DISTRICT
BRITISH COLUMBIA • COLOMBIE-BRITANNIQUE

Method used to give reference to the nearest 100 metres
Méthode employée pour fixer des repères à 100 mètres près

Easting: Road grid line value to the left of point. Estimate tenth of a square from this line eastward to point.
Abscisse: Notez le chiffre de la ligne du quadrillage à gauche du repère. Estimez le nombre de dixièmes du carré entre cette ligne et le repère en direction est.

Grid reference in this example: Reference du quadrillage dans cet exemple: 36796

Northing: Road grid line value below point. Estimate tenth of a square from this line northward to point.
Ordonnée: Notez le chiffre de la ligne du quadrillage en-dessous du repère. Estimez le nombre de dixièmes du carré entre cette ligne et le repère en direction nord.

1000 metre
Universal Transverse Mercator Grid
Zone 10
Quadrillage universel transverse de Mercator de 1000 mètres

100 000 metre Square
Identification of carré de 100 000 mètres

EA	500000
EV	

Grid Zone Designation
10 U
Designation de la zone du quadrillage

Établie par le Centre d'information topographique, Ressources naturelles Canada. Limites et toponymes à jour en 2002; éléments visibles sur l'imagerie satellitaire à jour en 1998; tous les autres renseignements à jour en 1978. Publiée en 2002.

Veuillez noter site Web: <http://cartes.NRCan.gc.ca/>

Pour toutes corrections, additions ou commentaires concernant le contenu de cette carte, veuillez nous contacter soit par téléphone au 1-800-465-6277, par télécopieur au 1-800-461-6277 ou par courriel électronique à: cartes.topo@NRCan.gc.ca

Cette carte ne peut être reproduite, en totalité ou en partie, sous quelque forme ou par quelque procédé que ce soit – graphique, mécanique ou électronique – sans l'autorisation écrite de Ressources naturelles Canada.

© 2002. Sa Majesté la Reine du chef du Canada.
Cette carte ne doit pas être utilisée pour la navigation aérienne ou maritime.