
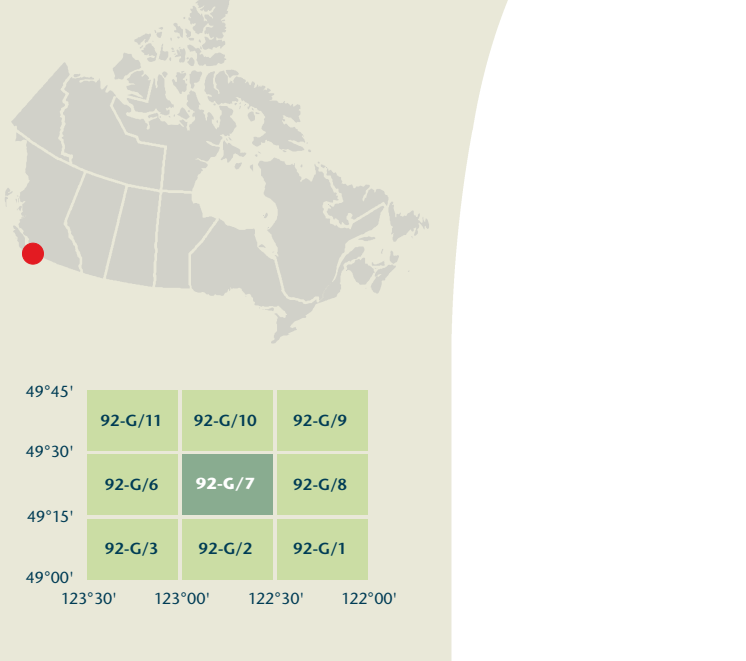


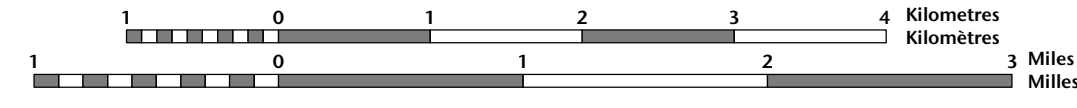
- Road: hard surface, more than 2 lanes, service centre
Route: revêtement dur, plus de 2 voies, centre de service
- Road: hard surface, 2 lanes, less than 2 lanes, snowplow
Route: revêtement dur, 2 voies, moins de 2 voies, poussoir à neige
- Road: hard surface, snow or stabilized surface, sewer, conduit bridge
Route: revêtement dur, rut; de gravier, aggloméré, rue: pont de canalisation
- Road: loose surface, dry weather, vehicle track or winter road: trail, portage
Route: de gravier, temps sec; chemins de terre ou d'hiver; sentier; portage
- Highway interchange, highway route number, toll-up area
Échangeur routier, numéro de route, agglomération
- Railway, single track, railway station; meter: multiple tracks, turntable
Chemin de fer, voie unique, gare; cheville; voies multiples; plaque tournante
- Railway, abandoned; railway yard
Chemin de fer, abandonné; gare de triage
- Rapid transit: rail, road, footbridge
Transport rapide: voie ferrée; route; passerelle
- Causeway: covered bridge, tunnel, bridge, movable bridge
Chaussée: pont couvert; tunnel; pont; pont mobile
- Boundary: international
Limite: internationale
- Boundary: provincial or territorial
Limite: provinciale ou territoriale
- Boundary: unsurveyed provincial or territorial; area outline
Limite: provinciale ou territoriale non assemblée; surface délimitée
- Boundary: administrative, recreational
Limite: administrative; récréative
- Boundary: geographic, unsurveyed geographic
Limite: géographique; géographique non assemblée
- Fort, wall, fence
Fort, mur; clôture
- Pipeline: transmission line, multiple lines, submarine cable
Ligne de transport d'énergie; lignes multiples; câble sous-marin
- Pipeline: oil, natural gas
Pipeline: pétrole; gaz naturel
- Pipeline: multi-user, control valve, multiple lines
Pipeline: utilisation multiple; valve de contrôle; lignes multiples
- Pipeline: underground: oil, natural gas, multiple
Pipeline souterrain: pétrole; gaz naturel; utilisation multiple
- Mine: pit, sand, gravel, clay, quarry
Mine: sablier; gravier; argile; carrière
- Airport or airfield: official, nonofficial; heliport
Aéroport ou terrain d'aviation: officiel, non officiel; hélicoptère
- Chemise: industrial, farm track, tunnel, height, landmark
Cheminée: industrielle, tanche, bruleur, hauteur; parc à bois déblais
- Tank, water tank, radar antenna, radio telescope
Citernes; citernes d'eau; antenne radar; radiotélescope
- Silo: grain elevator, clearance tower
Silo; élévateur à grains; tour de dégagement
- Electric facility, oil or natural gas facility, wind-powered device
Installation électrique; installation pétrolière ou gazière; éolienne
- Tower: communication; fire; control
Tour: communication; incendie; contrôle
- Domestic waste, liquid waste, industrial solid depot
Déchet domestique; déchet liquide; dépôt de solide industriel
- Lookout, historic site, ruins, zoo
Belvédère; lieu historique; ruines; zoo
- Golf course; campground; ski area, sportsplex
Terrain de golf; terrain de camping; station de ski; centre sportif
- Aerial cableway, ski lift, sports track, arena
Téléphérique; remontée-pente; piste de course; arène
- Building: underground building; religious, educational, cabin
Bâtiment: bâtiment non identifié; religieux; d'enseignement; cabane
- Hospital; medical centre; senior citizens home; lodging
Hôpital; centre médical; résidence pour personnes âgées; gîte
- City hall; municipal hall; community centre
Hôtel de ville; salle municipale; centre communautaire
- Customs post, ranger or warden station, cemetery
Poste de douane; poste de garde forestier ou poste de garde de parc; cimetière
- Court house; correctional institute
Palais de justice; établissement correctionnel
- Fire station, police station, armory
Caserne de pompiers; poste de police; manège militaire
- Waterbody or shoreline: watercourse, disappearing stream
Plan d'eau ou littoral; cours d'eau; cours d'eau disparissant
- Navigation light; ferry route; navigation beacon
Feu de navigation; traversée; balise de navigation
- Coast Guard station, regular and/or irregular
Station de la garde côtière; mouillage d'hydravions; marina
- Fish ladder; dam, small; large, carrying road
Échelle à poissons; barrage; petit; grand; pont sur une route
- Dike or seawall; wharf, breakwater
Dighe ou mur de protection; quai; brise-lames
- Boat ramp, pier or dock
Rampe de mise à l'eau; jetée
- Drydock, slip, crib or abandoned bridge pier; ford
Calançol; cale; caisson ou pilier de pont abandonné; gué
- Conduit; lock; spring
Canalisation; écluse; source
- Reservoir; underground reservoir; fish pound
Réservoir; réservoir souterrain; viviers dans l'eau
- Dry river bed; sand in water, freshwater flat; intermittent lake, slough
Lit de rivière à sec; sable dans l'eau; étang; lac intermittent; bécasse
- Rapids; falls
Rapides; chutes
- Rocky ledge; rocky reef, rocks in water, exposed shipwreck
Banc rocheux; récif rochers dans l'eau; épave émerge
- Mine; glacial debris; permanent snow and ice
Mine; débris glaciaires; neige et glace permanentes
- Wetlands; marsh, muskeg, swamp; marsh in water; string bog
Terres humides: marais, muskeg; marécage; marais dans l'eau; tourbière résécable
- Tundra ponds; tundra polygons; peat bog
Étang de tourbière; polygones de tourbière; tourbière à peat
- Sand; eker; ping; wooded area
Sable; éker; ping; région boisée
- Contour index; intermediate; approximate
Courbe de niveau: moyenne; intermédiaire; approximative
- Depression contour; spot elevation; cave
Courbe de creux; point cote; caverne

92-G/7
PORT COQUITLAM

British Columbia / Colombie-Britannique

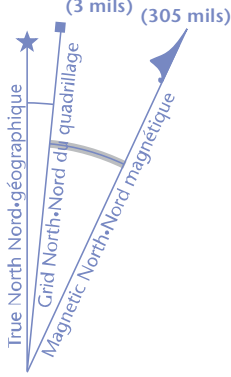


PORT COQUITLAM
New Westminster Land District
British Columbia / Colombie-Britannique



1 centimetre on the map represents 500 metres on the ground
Échelle: 1:50 000
Élevations in metres above Mean Sea Level
Altitudes en mètres au-dessus du niveau moyen de la mer

Use diagram only to obtain numeric values
Approximate Mean Elevation 2010
for centre of map
Annual change decreasing 12.3"
Utiliser le diagramme que pour obtenir
les valeurs numériques
Déclinaison moyenne approximative
au centre de la carte en 2010
Variation annuelle décroissante 12.3"



100 000 metre Square
Identification du carré de
100 000 mètres
Transverse Mercator Projection
Projection transversale de Mercator
North American Datum 1983
Système de référence nord-américain 1983
1000 metre Universal Transverse
Mercator Grid
Zone 10
Grid Zone Designation
10U
Designation de la
zone de 1000 mètres

A tutorial on how to estimate position from the UTM
grid can be found at: <http://maps.NRCan.gc.ca/topo01>
Consultez le tutoriel sur la manière d'évaluer la position
à partir de la grille UTM sur: <http://cartes.NRCan.gc.ca/topo01>

For magnetic declination information,
visit: <http://gc.nrcan.gc.ca/geomag>
Pour l'information sur la déclinaison magnétique,
visitez: <http://gc.nrcan.gc.ca/geomag>

Produced on October 29, 2010, by the Centre for
Topographic Information, Natural Resources Canada in
partnership with GeoBC.
Établi le 29 octobre 2010, par le Centre d'information
topographique, Ressources naturelles Canada en
partenariat avec GeoBC.

Map content validity dates
• Road network, 1987-2008
• Hydrographic network, 1998-2006
• Vegetation, 2000
• Buildings, 1986-2008
• Boundaries, 2004-2009
• Toponymy, 2004-2009
Consultez les métadonnées détaillées sur: <http://GeoGratis.gc.ca>
For corrections, additions or comments concerning
the content of this map, please contact Natural Resources Canada
at: topo@NRCan.gc.ca
or visit our Web site: <http://maps.NRCan.gc.ca>
© 2010. Her Majesty the Queen in Right of Canada.

Datos de validez del contenido de la carta
• Red de carreteras, 1987-2008
• Red hidrográfica, 1998-2006
• Vegetación, 2000
• Edificios, 1986-2008
• Límites, 2004-2009
• Toponimia, 2004-2009
Consulte los metadatos detallados en: <http://GeoGratis.gc.ca>
Para correcciones, adiciones o comentarios
sobre el contenido de este mapa, comuníquese con
Recursos Naturales Canadá en: topo@NRCan.gc.ca
o visite nuestro sitio Web: <http://cartas.NRCan.gc.ca>
© 2010. Su Majestad la Reina del Canadá.

Map content validity dates
• Road network, 1987-2008
• Hydrographic network, 1998-2006
• Vegetation, 2000
• Buildings, 1986-2008
• Boundaries, 2004-2009
• Toponymy, 2004-2009
Consultez les métadonnées détaillées sur: <http://GeoGratis.gc.ca>
Pour les corrections, additions ou commentaires concernant
le contenu de cette carte, veuillez contacter Ressources naturelles
Canada par courriel électronique à: topo@NRCan.gc.ca
ou visitez notre site Web: <http://cartes.NRCan.gc.ca>
© 2010. Sa Majesté la Reine du chef du Canada.

**Cette carte ne doit pas être utilisée pour la navigation
aérienne ou maritime.**

92-G/7
SCALE
ÉCHELLE 1:50 000
EDITION
ÉDITION 07
VERSION
VERSION 02
A721

Digital map / Carte numérique
Cat. no. / No de cat.
M116-2/092C07-PDF
ISBN 978-0-662-60094-9
ISBN 978-0-662-60094-9