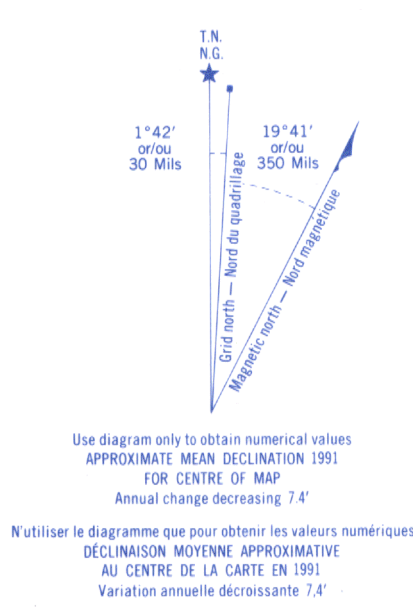

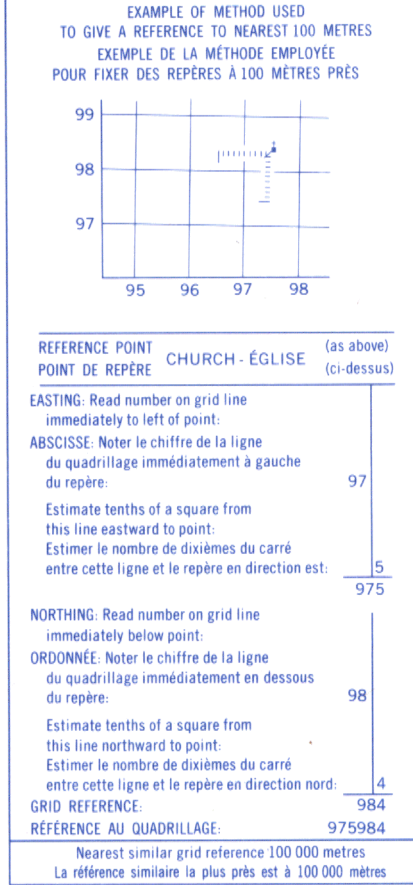
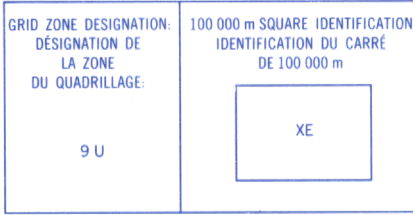


Military users, refer to this map as: Référence de cette carte pour usage militaire.	SERIES MAP EDITION	A 721 92 E7 5 MCE	SÉRIE CARTE ÉDITION
---	--------------------------	-------------------------	---------------------------

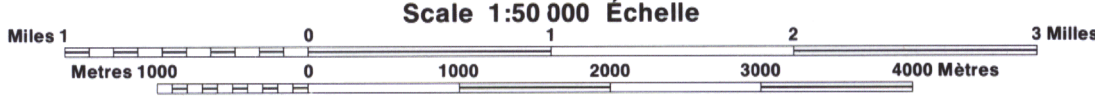


ONE THOUSAND METRE  
UNIVERSAL TRANSVERSE MERCATOR GRID  
ZONE 9  
QUADRILLAGE UNIVERSEL TRANSVERSE DE MERCATOR  
DE MILLE MÈTRES



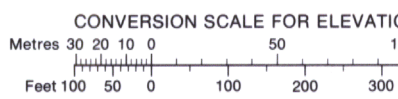
PRODUCED BY THE CANADA CENTRE FOR MAPPING,  
DEPARTMENT OF ENERGY, MINES AND RESOURCES  
INFORMATION CURRENT AS OF 1989 PUBLISHED 1991  
COPIES MAY BE OBTAINED FROM THE CANADA MAP OFFICE,  
DEPARTMENT OF ENERGY, MINES AND RESOURCES, OTTAWA,  
OR YOUR NEAREST MAP DEALER.  
© 1991, HER MAJESTY THE QUEEN IN RIGHT OF CANADA,  
DEPARTMENT OF ENERGY, MINES AND RESOURCES.

Roads Routes  
cart track de terre  
trail, cut line or portage sentier, percée ou portage  
FOR COMPLETE REFERENCE SEE REVERSE SIDE POUR UNE LISTE COMPLÈTE DES SIGNES, VOIR AU VERSO



ESTEVAN POINT  
REGIONAL DISTRICT OF ALBERNI-CLAYOQUOT  
CLAYOQUOT LAND DISTRICT  
BRITISH COLUMBIA COLOMBIE-BRITANNIQUE

Information concerning bench marks and horizontal survey measurements can be obtained from Geodetic Survey Canada Centre for Surveying, Ottawa



CONTOUR INTERVAL 20 METRES  
Elevations in Metres above Mean Sea Level  
North American Datum 1927  
Transverse Mercator Projection

Pour tout renseignement concernant les repères de nivellement et les bornes géodésiques, prière de s'adresser à la Division des sondes géodésiques, Centre canadien des sondes, Ottawa



Coordinate Conversion NAD 27 to NAD 83 (NCS 84)  
Mean values for this map

Geographic Latitude - southward 6.7°  
Longitude - add 5.7°

Grid Northing - add 1846  
Easting - southward 1136

Conversion des coordonnées NAD 27 à NAD 83 (NCS 84)  
Valeurs moyennes pour cette carte

Coordonnées géographiques Latitude - sud 6.7°  
Longitude - add 5.7°

Quadrillage Northing - add 1846  
Abscisse (E) - southward 1136

ÉTABLI PAR LE CENTRE CANADIEN DE CARTOGRAPHIE,  
MINISTÈRE DE L'ÉNERGIE, DES MINES ET DES RESSOURCES,  
RÉFÉRENCIEMENTS À JOUR EN 1989, PUBLIÉE EN 1991

DES CARTES SONT EN VENTE AU BUREAU DES CARTES DU  
CANADA, MINISTÈRE DE L'ÉNERGIE, DES MINES ET DES  
RESSOURCES, OTTAWA, OU CHEZ LE VENDEUR LE PLUS PRÈS.

© 1991, SA MAJESTÉ LA REINE DU CHIEF DU CANADA,  
MINISTÈRE DE L'ÉNERGIE, DES MINES ET DES RESSOURCES.