
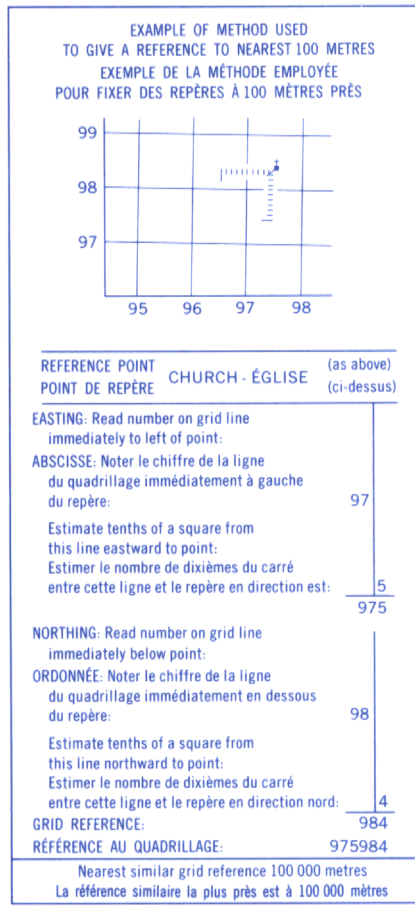
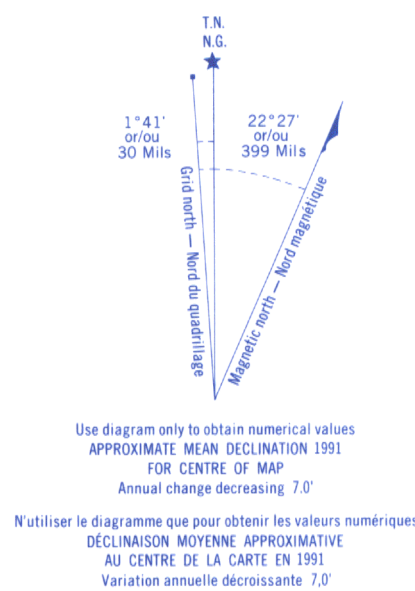


Military users,
refer to this map as:
Référence de cette carte
pour usage militaire:

SERIES A721 SÉRIE
MAP 92 C/11 CARTE
EDITION 4 MCE ÉDITION



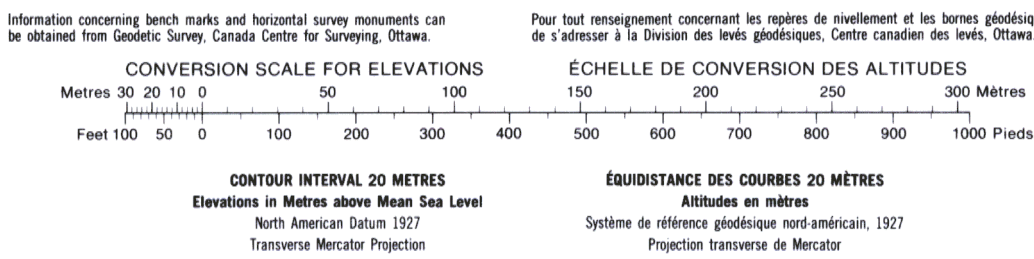
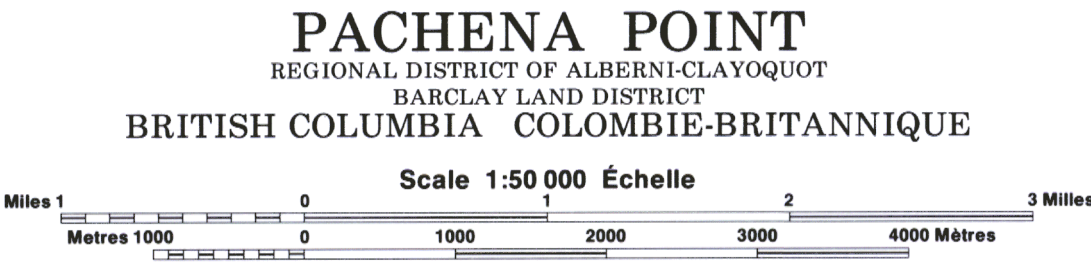
Roads: loose or stabilized surface, all weather; loose surface, dry weather; unclassified road or street; cart track; trail, cut line or portage.

Routes: gravier, aggloméré, toute saison; de gravier; temps sec; route non classée ou rue; de terre; sentier, percée ou portage.

2 series or more
2 séries ou plus

More than 2 series
moins de 2 séries

FOR COMPLETE REFERENCE SEE REVERSE SIDE
POUR UNE LISTE COMPLÈTE DES SIGNES, VOIR AU VERSO



Coordinate Conversion NAD 27 to NAD 83 (NGS 84)
Mean values for this map
Valeurs moyennes pour cette carte

Geographic: Latitude - soustraire 8.7°
Longitude - add 5.0°

Grid: Northing - add 701 m
Easting - subtract 17 m

Conversion des coordonnées NAD 27 à NAD 83 (NGS 84)
Valeurs moyennes pour cette carte

Coordonnées géographiques: Latitude - soustraire 8.7°
Longitude - add 5.0°

Quadrillage: Northing - add 701 m
Easting - subtract 17 m