
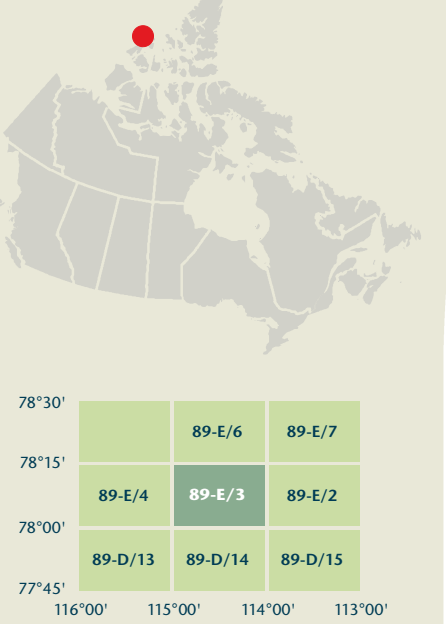




BROCK ISLAND

Northwest Territories
Territoires du Nord-Ouest



Produced on May 11, 2010, by the Centre for Topographic Information, Natural Resources Canada.

Établie le 11 mai 2010, par le Centre d'information topographique, Ressources naturelles Canada.

The paper copy of this map meets the print quality standards of Natural Resources Canada when it bears a Certified Map Printer holographic label.

La copie papier de cette carte respecte les normes de qualité d'impression de Ressources naturelles Canada quand elle porte l'étiquette holographique de l'imprimeur de cartes accrédité.

Map content validity dates

- Road network, Absent
- Hydrographic network, 1960 - 2000
- Vegetation, Absent
- Buildings, Absent
- Boundaries, Absent
- Toponymy, 2006 - 2010

Detailed metadata can be found at: <http://GeoGratis.gc.ca>

For corrections, additions or comments concerning the content of this map, please contact Natural Resources Canada at: info.maps@NRCan.gc.ca

© 2010. Her Majesty the Queen in Right of Canada.

This map is not to be used for air or marine navigation.

Dates de validité du contenu de la carte

- Réseau routier, Absent
- Réseau hydrographique, 1960 - 2000
- Végétation, Absent
- Bâtiements, Absent
- Limites, Absent
- Toponymie, 2006 - 2010

Consultez les métadonnées détaillées sur: <http://GeoGratis.gc.ca>

Pour toutes corrections, additions ou commentaires concernant le contenu de cette carte, veuillez contacter Ressources naturelles Canada par courriel électronique à: info.maps@NRCan.gc.ca

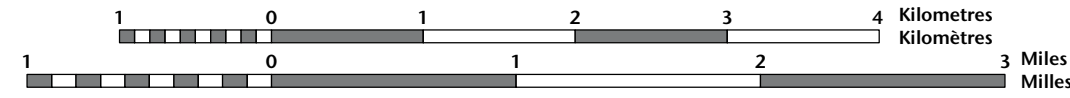
© 2010. Sa Majesté la Reine du chef du Canada.

Cette carte ne doit pas être utilisée pour la navigation aérienne ou maritime.



BROCK ISLAND

Northwest Territories
Territoires du Nord-Ouest



1 centimetre on the map represents 500 metres on the ground
Échelle 1:50 000
Elevations in metres above Mean Sea Level
Altitudes en mètres au-dessus du niveau moyen de la mer

Use diagram only to obtain numeric values

Approximate Mean Declination 2010

For magnetic declination information, visit: <http://gc.mnrcan.gc.ca/gromag>

The magnetic compass may be erratic in this region



100 000 metre Square

Identification du carré de 100 000 mètres

Zone 11

Grid Zone Designation

Transverse Mercator Projection

Projection transversale de Mercator

1000 metre Universal Transverse Mercator Grid

A tutorial on how to estimate position from the UTM grid can be found at: <http://maps.NRCan.gc.ca/topo01>

78°30'

78°15'

78°00'

77°45'

116°00'

115°00'

114°00'

113°00'

89-E/6

89-E/3

89-E/2

89-D/13

89-D/14

89-D/15

89-E/3

SCALE 1:50 000

EDITION 01

VERSION 00

SERIE A733

Printed map / Carte imprimée

Cat. no. / No de cat.

M116-2/080103

ISBN 978-0-660-4505-8

Digital map / Carte numérique

Cat. no. / No de cat.

M116-2/080103-PDF

ISBN 978-1-100-51555-7