

Produced on July 26, 2010, by the Centre for
Topographic Information, Natural Resources Canada.

Établi le 26 juillet 2010, par le Centre d'information
topographique, Ressources naturelles Canada.

The paper copy of this map meets the print quality
standards of Natural Resources Canada when it
bears a Certified Map Printer holographic label.

La copie papier de cette carte respecte les normes de
qualité d'impression de Ressources naturelles Canada
quand elle porte l'étiquette holographique de l'imprimeur
de cartes accrédité.

Map content validity dates

- Road network, Absent
- Hydrographic network, 1960 - 2001
- Vegetation, Absent
- Buildings, Absent
- Landmarks, Absent
- Toponymy, 2010

Detailed metadata can be found at: <http://GeoGratis.gc.ca>

For corrections, additions or comments concerning
the content of this map, please contact Natural Resources Canada
at: topo@NRCan.gc.ca

© 2010 Her Majesty the Queen in Right of Canada.

This map is not to be used for air or marine navigation.

Dates de validité du contenu de la carte

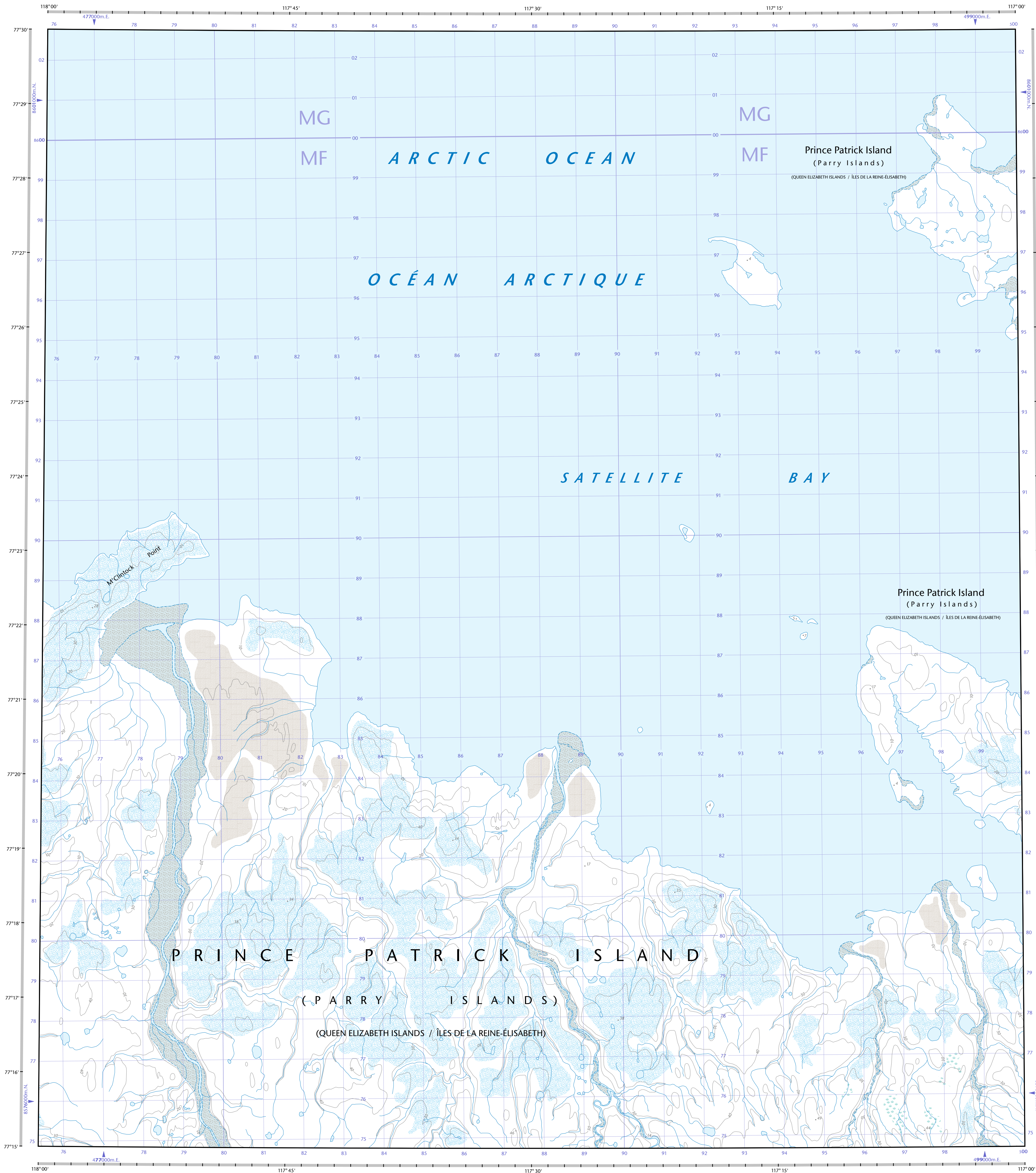
- Réseau routier, Absent
- Réseau hydrographique, 1960 - 2001
- Végétation, Absent
- Bâtiements, Absent
- Landmarks, Absent
- Toponymie, 2010

Consultez les métadonnées détaillées sur: <http://GeoGratis.gc.ca>

Pour toutes corrections, additions ou commentaires concernant
le contenu de cette carte, veuillez contacter Ressources naturelles
Canada par courriel électronique à: topo@NRCan.gc.ca

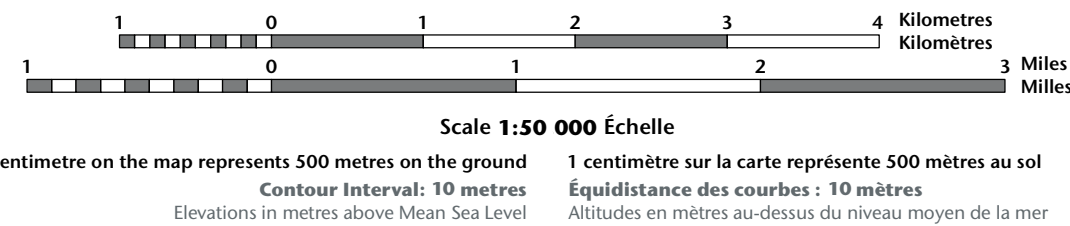
© 2010 Sa Majesté la Reine du chef du Canada.

Cette carte ne doit pas être utilisée pour la navigation
aérienne ou maritime.



NO TITLE

Northwest Territories / Territoires du Nord-Ouest



Use diagram only to obtain numeric values

Approximate Mean Destination 2010
for centre of map

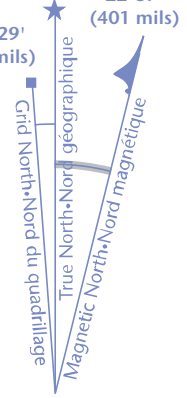
Annual change decreasing 120.2°
N'utiliser le diagramme que pour obtenir
les valeurs numériques

Déclinaison moyenne approximative
au centre de la carte en 2010

Variation annuelle décroissante 120.2°

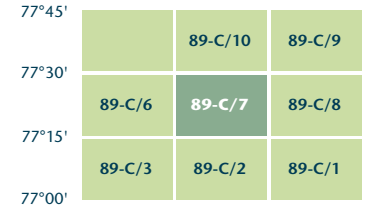
For magnetic declination information,
visit: <http://gc.mrCan.gc.ca/gromag>

The magnetic compass may be erratic in this region

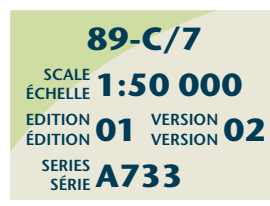


A tutorial on how to estimate position from the UTM
grid can be found at: <http://maps.NRCan.gc.ca/topo01>

Consultez le tutoriel sur la manière d'évaluer la position
à partir de la grille UTM sur: <http://cartes.NRCan.gc.ca/topo01>



Printed map / Carte imprimée
Cat. no. / No de cat.
M116-2/08RC07
ISBN 978-0-660-45386-0



Digital map / Carte numérique
Cat. no. / No de cat.
M116-2/08RC07-PDF
ISBN 978-1-100-51509-0