
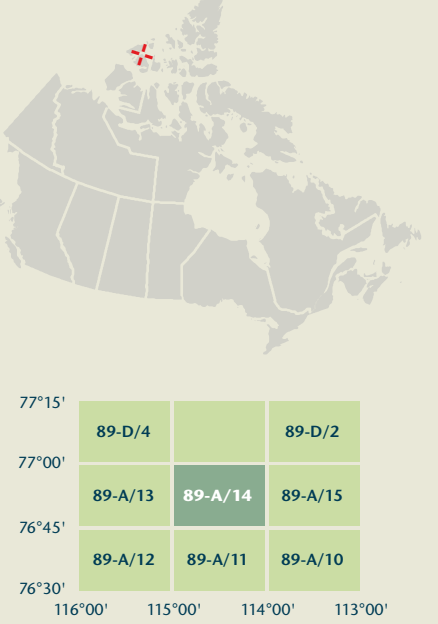


EMERALD ISLE

Northwest Territories  
Territoires du Nord-Ouest



Natural Resources Canada  
Ressources naturelles Canada



Produced on May 11, 2010, by the Centre for Topographic Information, Natural Resources Canada.

Établie le 11 mai 2010, par le Centre d'information topographique, Ressources naturelles Canada.

The paper copy of this map meets the print quality standards of Natural Resources Canada when it bears a Certified Map Printer holographic label.

La copie papier de cette carte respecte les normes de qualité d'impression de Ressources naturelles Canada quand elle porte l'étiquette holographique de l'imprimeur de cartes accrédité.

Map content validity dates

- Road network, Absent
- Hydrographic network, 1960 - 2001
- Vegetation, Absent
- Buildings, Absent
- Boundaries, Absent
- Toponymy, 2006 - 2008

Detailed metadata can be found at: <http://GeoGratis.gc.ca>

For corrections, additions or comments concerning the content of this map, please contact Natural Resources Canada at: [topo.mails@NRCan.gc.ca](mailto:topo.mails@NRCan.gc.ca)

Visit our Web site: <http://maps.NRCan.gc.ca>

© 2010, Sa Majesté la Reine du chef du Canada.

This map is not to be used for air or marine navigation.

Dates de validité du contenu de la carte

- Réseau routier, Absent
- Réseau hydrographique, 1960 - 2001
- Végétation, Absent
- Bâtiments, Absent
- Limites, Absent
- Toponymie, 2006 - 2008

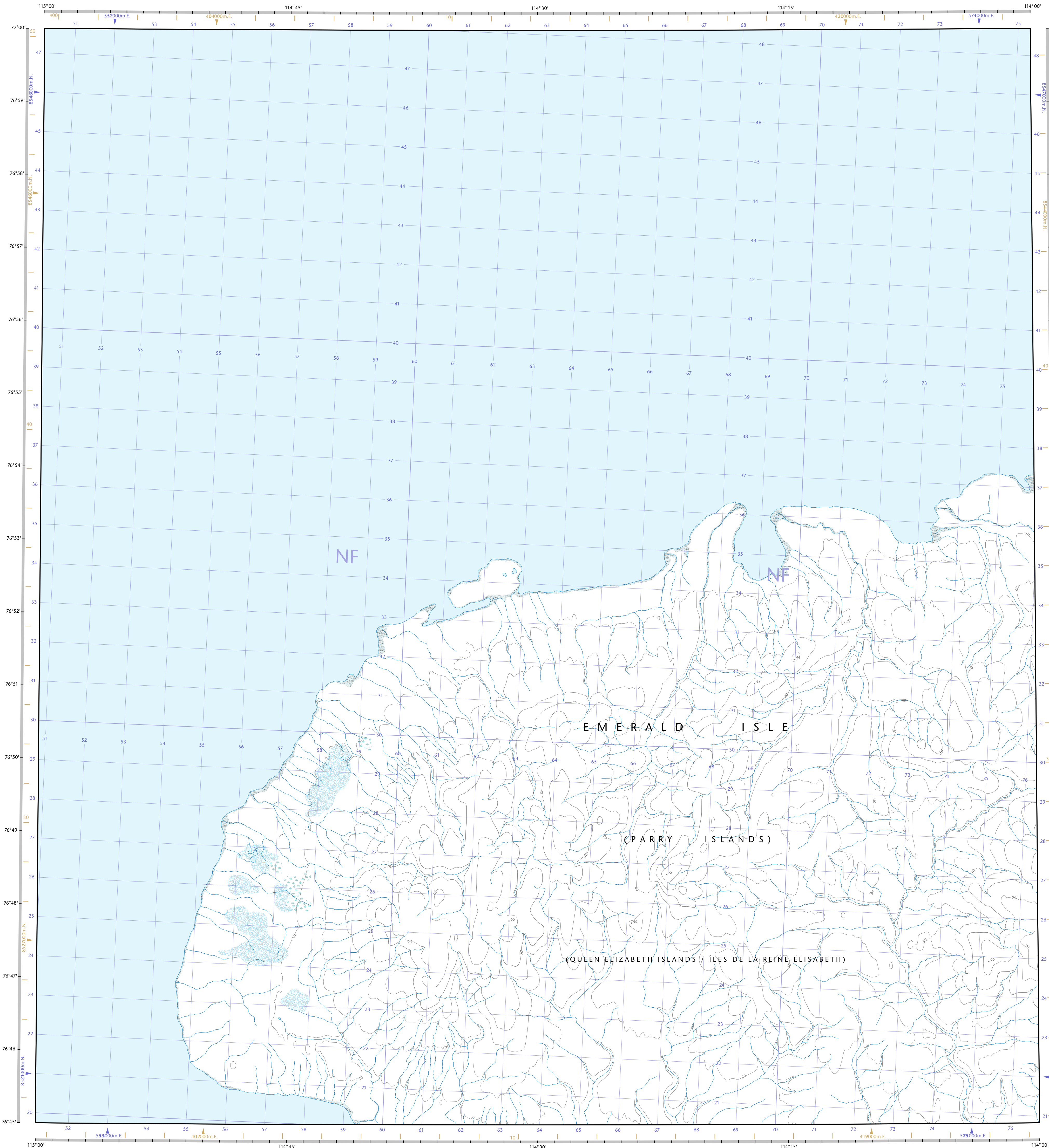
Consultez les métadonnées détaillées sur : <http://GeoGratis.gc.ca>

Pour toutes corrections, additions ou commentaires concernant le contenu de cette carte, veuillez contacter Ressources naturelles Canada par courriel électronique à : [cartes.topo@NRCan.gc.ca](mailto:cartes.topo@NRCan.gc.ca)

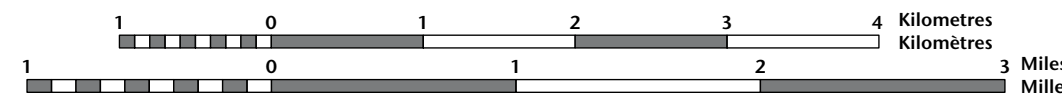
Visitez notre site Web : <http://cartes.NRCan.gc.ca>

© 2010, Sa Majesté la Reine du chef du Canada.

Cette carte ne doit pas être utilisée pour la navigation aérienne ou maritime.



EMERALD ISLE  
Northwest Territories  
Territoires du Nord-Ouest



1 centimetre on the map represents 500 metres on the ground  
Échelle 1:50 000  
Elevations in metres above Mean Sea Level  
Altitudes en mètres au-dessus du niveau moyen de la mer

Use diagram only to obtain numeric values

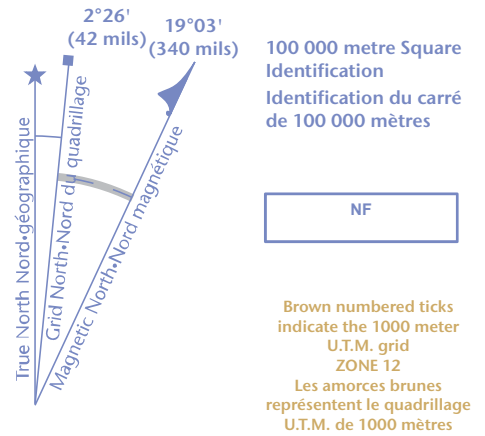
Approximate Mean Declination 2010  
for centre of map  
Annual change decreasing 115.2"

N'utiliser le diagramme que pour obtenir les valeurs numériques

Déclinaison moyenne approximative au centre de la carte en 2010  
Variation annuelle décroissante 115.2"

For magnetic declination information, visit: <http://gc.mn.ca/gm/gm09m>

The magnetic compass may be erratic in this region  
La boussole sera peut-être instable dans cette région



100 000 metre Square

Identification du carré de 100 000 mètres

Zone 11

Quadrillage universel transverse de Mercator

A tutorial on how to estimate position from the UTM grid can be found at: <http://maps.NRCan.gc.ca/topo101>

Consultez le tutoriel sur la manière d'évaluer la position à partir de la grille UTM sur : <http://cartes.NRCan.gc.ca/topo101>

Transverse Mercator Projection

Projection transversale de Mercator  
North American Datum 1983  
Système de référence nord-américain 1983

1000 metre Universal Transverse Mercator Grid

Grille Zone Désignation de la zone de quadrillage

Zone 11

Quadrillage universel transverse de Mercator

Printed map / Carte imprimée

Cat. no. / No de cat.  
M116-2/08B14-PDF  
ISBN 978-0-660-43382-2  
ISBN 978-1-100-51503-8

89-A/14

SCALE 1:50 000  
ÉCHELLE 1:50 000

EDITION 01

VERSION 00

Série A733

Digital map / Carte numérique

Cat. no. / No de cat.  
M116-2/08B14-PDF  
ISBN 978-0-660-43382-2  
ISBN 978-1-100-51503-8