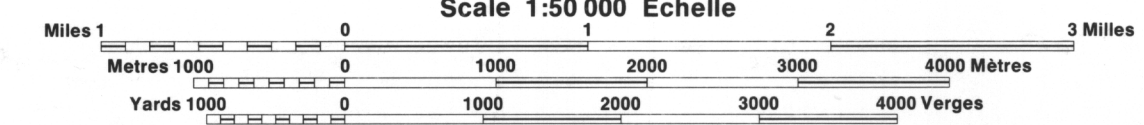


PROVISIONAL PRINT  
IMPRESSION PROVISOIRE

FOLDING MAY DAMAGE THIS PHOTOMAP

INFORMATION CONCERNING BENCH MARKS AND HORIZONTAL SURVEY MONUMENTS CAN BE OBTAINED FROM GEODETIC SURVEY, SURVEYS AND MAPPING BRANCH, OTTAWA.



POUR TOUT RENSEIGNEMENT CONCERNANT LES RÉPÈRES ET BORNES ALTIMÉTRIQUES, S'ADRESSER AUX LEVÉS GÉODÉSQUES, DIRECTION DES LEVÉS ET DE LA CARTOGRAPHIE, OTTAWA.

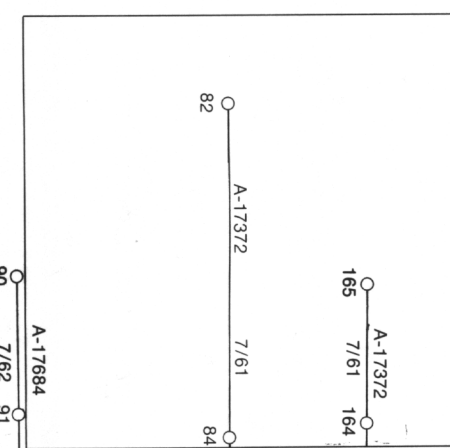
ETABLIE PAR LA DIRECTION DES LEVÉS ET DE LA CARTOGRAPHIE, MINISTÈRE DE L'ÉNERGIE, DES MINES ET DES RESSOURCES, OTTAWA, PUBLIÉE EN 1983.

Energy, Mines and Resources Canada

PEEL POINT  
88 D/6  
ÉDITION 1 ÉDITION

NOTE:  
GRID TICKS WITH NUMBERS IN BRACKETS OR WITHOUT NUMBERS INDICATE THE 1000 METRE U.T.M. GRID.

88 D/12		
88 D/5	88 D/6	
88 D/4	88 D/3	88 D/2



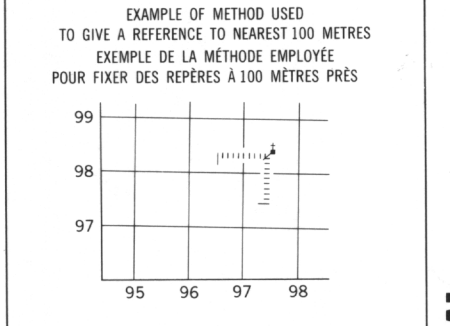
THE MAGNETIC COMPASS IS LIKELY TO BE USELESS IN THIS AREA.  
LA BOUSSOLE SERA PROBABLEMENT INUTILE DANS CETTE RÉGION.

LA RÉPÈRE MAGNÉTIQUE EN 1983 est à 48°33' (863 mils) à l'est du NORD DU QUADRILLAGE.

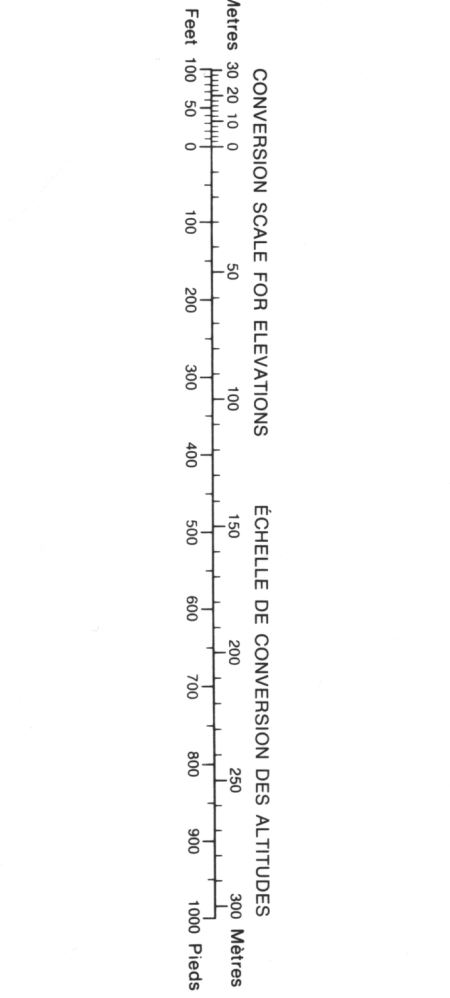
GRID NORTH is 2°24' (43 mils) EAST of TRUE NORTH for centre of map.

ONE THOUSAND METRE  
UNIVERSAL TRANSVERSE MERCATOR GRID  
ZONE 11  
QUADRILLAGE DE MILLE MÈTRES  
TRANSVERSE UNIVERSEL DE MERCATOR

REFERENCE POINT  
POINT DE RÉFÈRE  
CHURCH - EGLISE  
(see above)  
(voir ci-dessus)  
EASTING: Read number on grid line immediately to left of point.  
ABSCISSE: Note le chiffre de la ligne du quadrillage immédiatement à gauche du repère.  
Estimate tenths of a square from this line eastward to point.  
Estimer le nombre de dixièmes du carré entre cette ligne et le repère en direction est.  
NORTHING: Read number on grid line immediately below point.  
ORDONNÉE: Note le chiffre de la ligne du quadrillage immédiatement en dessous du repère.  
Estimate tenths of a square from this line northward to point.  
Estimer le nombre de dixièmes du carré entre cette ligne et le repère en direction nord.  
GRID REFERENCE: 975084  
Repère unique: grid reference 100 000 metres  
La prochaine référence similaire est à 100 000 mètres



GRID ZONE DESIGNATION  
DESIGNATION DE LA ZONE DU QUADRILLAGE: 11X  
100 000 m SQUARE IDENTIFICATION  
IDENTIFICATION DU CARRÉ DE 100 000 m: NM



Military users, refer to this map as: 88 D/6  
Référence de cette carte pour usage militaire: ÉDITION 1 MCE ÉDITION

Digital Mapping  
Cartographie Numérique

METRIC/MÉTRIQUE