

PRODUCED BY THE SURVEYS AND MAPPING BRANCH,  
DEPARTMENT OF ENERGY, MINES AND RESOURCES,  
OTTAWA. PUBLISHED IN 1983.

CORIES MAY BE OBTAINED FROM THE CANADA MAP OFFICE,  
DEPARTMENT OF ENERGY, MINES AND RESOURCES, OTTAWA,  
OR YOUR NEAREST MAP DEALER.

© 1983, HER MAJESTY THE QUEEN IN RIGHT OF CANADA,  
DEPARTMENT OF ENERGY, MINES AND RESOURCES.

FOLDING MAY DAMAGE THIS PHOTOMAP

ELEVATIONS IN METRES ABOVE MEAN SEA LEVEL  
CONTOUR INTERVAL..... 10 METRES

NORTH AMERICAN DATUM 1927  
TRANSVERSE MERCATOR PROJECTION

INFORMATION CONCERNING BENCH MARKS AND HOR-  
IZONTAL SURVEY MONUMENTS CAN BE OBTAINED FROM  
GEODETIC SURVEY, SURVEYS AND MAPPING BRANCH,  
OTTAWA.

ADVENTURE MOUNTAIN  
DISTRICT OF FRANKLIN  
NORTHWEST TERRITORIES  
Scale 1:50 000 Échelle

Miles 1 0 1 2 3  
Mètres 1000 0 1000 2000 3000 4000  
Yards 1000 0 1000 2000 3000 4000

ALTITUDES EN MÈTRES  
ÉQUIDISTANCE DES COURBES ..... 10 MÈTRES

SYSTÈME DE RÉFÉRENCE GÉODÉSIQUE NORD-AMÉRICAIN 1927  
PROJECTION TRANSVERSE DE MERCATOR

POUR TOUT RENSEIGNEMENT CONCERNANT LES RÉPÈRES  
ET BORNES ALTIMÉTRIQUES, S'ADRESSER AUX LEVÉS  
GÉODÉSIQUES, DIRECTION DES LEVÉS ET DE LA CARTO-  
GRAPHIE, OTTAWA.

ÉTABLI PAR LA DIRECTION DES LEVÉS ET DE LA CARTO-  
GRAPHIE, MINISTÈRE DE L'ÉNERGIE, DES MINES ET DES RESSOURCES,  
OTTAWA. PUBLIÉE EN 1983.

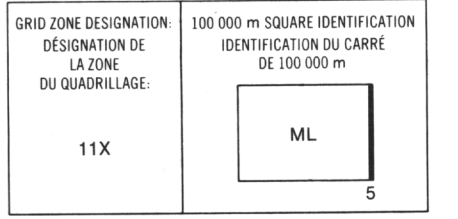
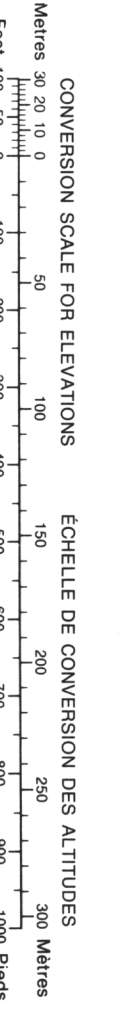
CES CARTES SONT EN VENTE AU BUREAU DES CARTES DU  
CANADA, MINISTÈRE DE L'ÉNERGIE, DES MINES ET DES RESSOURCES,  
OTTAWA, OU CHEZ LE Vendeur le plus PRÈS.

© 1983 SA MAJESTÉ LA REINE DU CHEF DU CANADA,  
MINISTÈRE DE L'ÉNERGIE, DES MINES ET DES RESSOURCES.

PLIER CETTE CARTE PEUT L'ENDOMMAGER

Military users,  
refer to this map as:  
Référence de cette carte  
pour usage militaire:

SERIES A 002  
MAP 88 B/10  
ÉDITION 1 MCE ÉDITION



EXAMPLE OF METHOD USED  
TO GIVE A REFERENCE TO NEAREST 100 METRES  
EXEMPLE DE LA MÉTHODE EMPLOYÉE  
POUR FIXER DES RÉPÈRES À 100 MÈTRES PRÈS

REFERENCE POINT  
POINT DE RÉFÉRENCE

EASTING: Read number on grid line  
immediately to left of point.  
ABSCISSE: Note le chiffre de la ligne  
du quadrillage immédiatement à gauche  
du repère.

NORTHING: Read number on grid line  
immediately below point.  
ORDONNÉE: Note le chiffre de la ligne  
du quadrillage immédiatement en-dessous  
du repère.

GRID REFERENCE: 975984

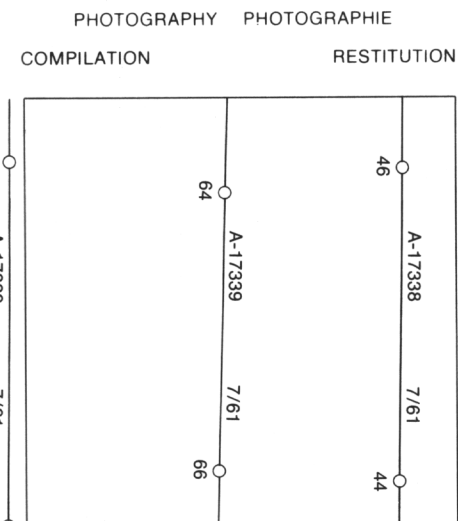
NEAREST SIMILAR GRID REFERENCE 100 000 METRES  
LA PROCHAINE RÉFÉRENCE SIMILAIRE EST À 100 000 MÈTRES

ONE THOUSAND METRE  
UNIVERSAL TRANSVERSE MERCATOR GRID  
ZONE 11  
QUADRILLAGE DE MILLE MÈTRES  
TRANSVERSE UNIVERSEL DE MERCATOR

The 1983 MAGNETIC BEARING is 49°42' (884 mils)  
EAST OF GRID NORTH.  
ANNUAL CHANGE DECREASING 31.4'  
GRID NORTH is 0°29' (8 mils) WEST OF TRUE NORTH  
for centre of map.

La RÉFÉRENCE MAGNÉTIQUE en 1983 est à 49°42' (884 mils)  
À L'EST DU NORD DU QUADRILLAGE.  
VARIATION ANNUELLE DÉCROISSANTE 31.4'  
NORD DU QUADRILLAGE est à 0°29' (8 mils) À L'OUEST DU  
NORD GÉOGRAPHIQUE au centre de la carte.

THE MAGNETIC COMPASS MAY  
BE ERRATIC IN THIS AREA  
LA BOUSSOLE SERA PEUT-ÊTRE  
INSTABLE DANS CETTE RÉGION



88 B/14	88 B/15	88 B/16
88 B/11	88 B/10	88 B/9
88 B/6	88 B/7	88 B/8