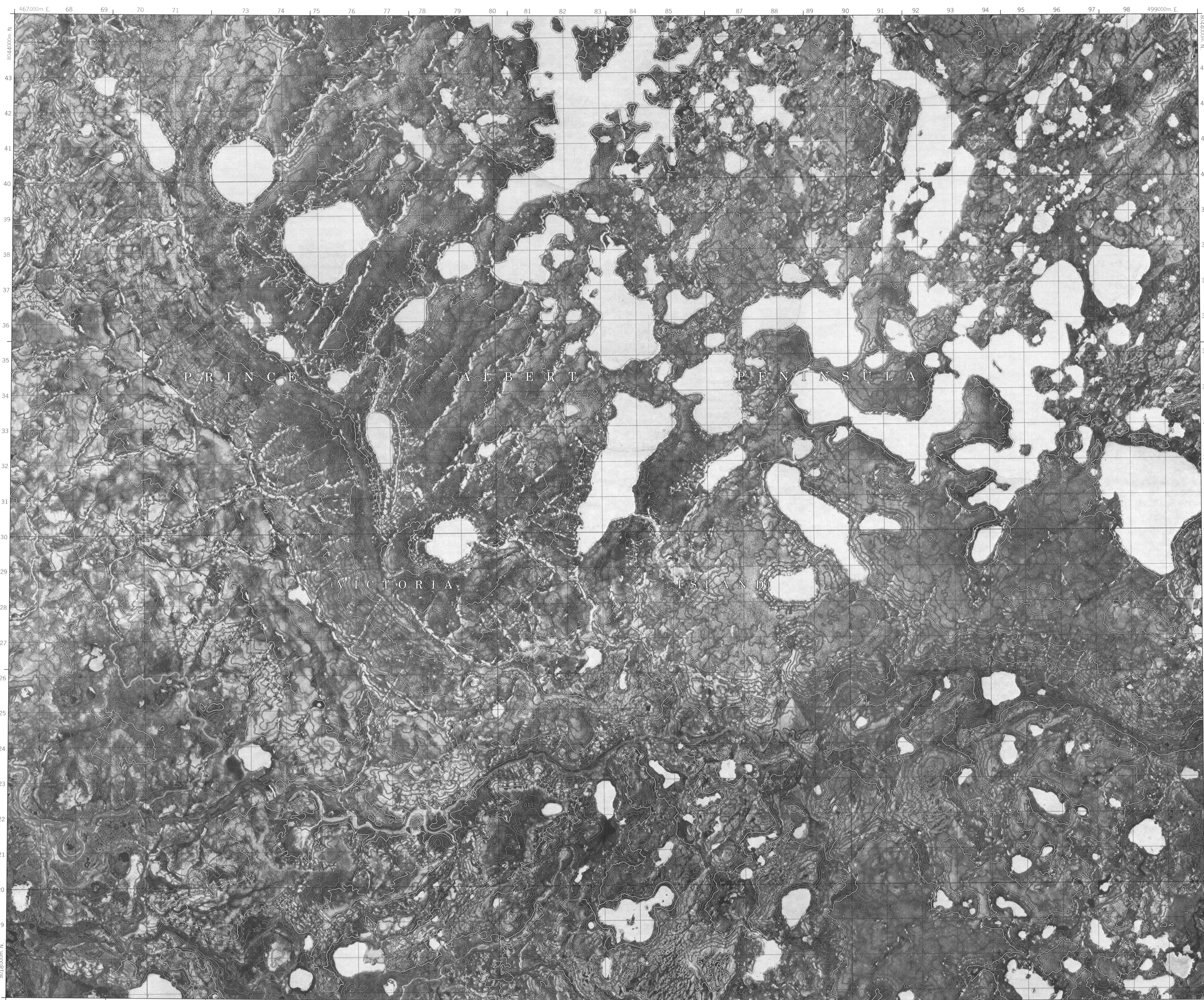
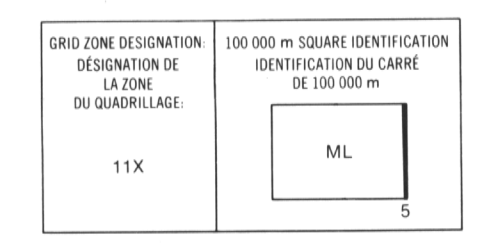
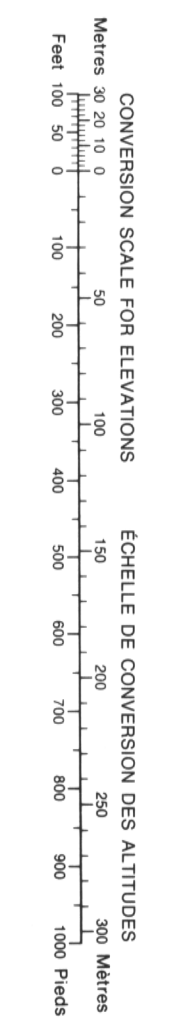


METRIC/MÉTRIQUE



Military users, refer to this map as: Références de cette carte pour usage militaire
SÉRIE A 002 SÉRIE MAP 88 B/7 CARTE ÉDITION 1 MCE ÉDITION



EXAMPLE OF METHOD USED TO OBTAIN REFERENCE TO NEAREST 100 METRES
EXEMPLE DE LA MÉTHODE EMPLOYÉE POUR FIXER DES REPÈRES À 100 MÈTRES PRÈS

REFERENCE POINT CHURCH: EGLISE (see above) (voir ci-dessus)
POINT DE RÉFÉRENCE ÉGLISE (voir ci-dessus)
EASTING: Read number on grid line immediately to left of point.
ABSCISSE: Note le chiffre de la ligne du quadrillage immédiatement à gauche du repère.
Estimate tenths of a square from this line eastward to point.
Estimer le nombre de dixièmes du carré entre cette ligne et le repère en direction est.
NORTHING: Read number on grid line immediately below point.
ORDONNÉE: Note le chiffre de la ligne du quadrillage immédiatement en dessous du repère.
Estimate tenths of a square from this line northward to point.
Estimer le nombre de dixièmes du carré entre cette ligne et le repère en direction nord.
GRID REFERENCE: 975984
Référence au quadrillage: 975984
Nearest similar grid reference 100 000 metres
La prochaine référence similaire est à 100 000 mètres

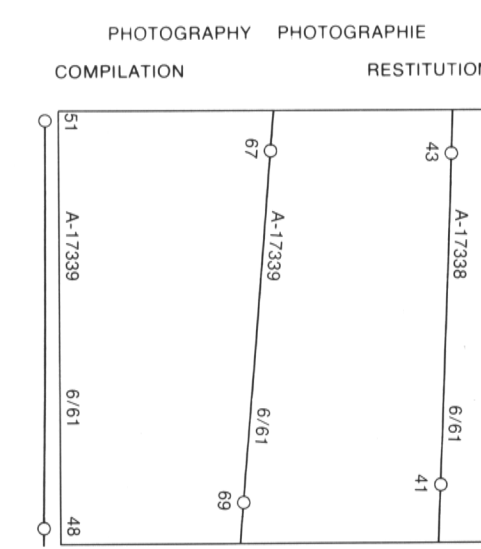
METRIC/MÉTRIQUE

ONE THOUSAND METRE
UNIVERSAL TRANSVERSE MERCATOR GRID
ZONE 11
QUADRILLAGE DE MILLE MÈTRES
TRANSVERSE UNIVERSEL DE MERCATOR

The 1983 MAGNETIC BEARING is 48°59' (871 mils)
EST OF GRID NORTH
ANNUAL CHANGE DECREASING 24.8"
GRID NORTH is 0°29' (8 mils) WEST OF TRUE NORTH
for centre of map.

Le REPÈRE MAGNÉTIQUE en 1983 est à 48°59' (871 mils)
à l'EST du NORD DU QUADRILLAGE.
VARIATION ANNUELLE DÉCROISSANTE 24.8"
NORD DU QUADRILLAGE est à 0°29' (8 mils) à l'OUEST du
NORD GÉOGRAPHIQUE au centre de la carte.

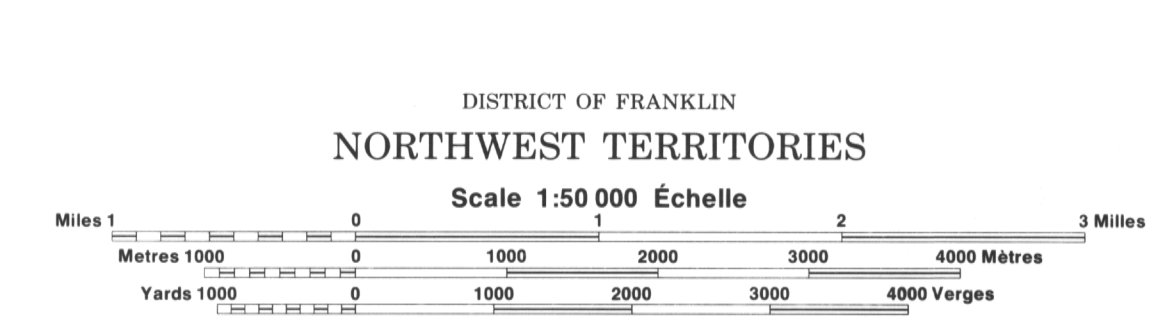
THE MAGNETIC COMPASS MAY BE ERRATIC IN THIS AREA
LA BOUSSOLE SERA PEUT-ÊTRE INSTABLE DANS CETTE RÉGION



88 B/11	88 B/10	88 B/9
88 B/6	88 B/7	88 B/8
88 B/3	88 B/2	88 B/1

PRODUCED BY THE SURVEYS AND MAPPING BRANCH,
DEPARTMENT OF ENERGY, MINES AND RESOURCES,
OTTAWA. PUBLISHED IN 1983.
COPIES MAY BE OBTAINED FROM THE CANADA MAP OFFICE,
DEPARTMENT OF ENERGY, MINES AND RESOURCES, OTTAWA,
OR YOUR NEAREST MAP DEALER.
© 1983 HER MAJESTY THE QUEEN IN RIGHT OF CANADA
DEPARTMENT OF ENERGY, MINES AND RESOURCES.

ELEVATIONS IN METRES ABOVE MEAN SEA LEVEL
CONTOUR INTERVAL..... 10 METRES
NORTH AMERICAN DATUM 1927
TRANSVERSE MERCATOR PROJECTION



ALTITUDES EN MÈTRES
ÉQUIDISTANCE DES COURBES..... 10 MÈTRES
SYSTÈME DE RÉFÉRENCE GÉODÉSIQUE NORD-AMÉRICAIN 1927
PROJECTION TRANSVERSE DE MERCATOR
POUR TOUT RENSEIGNEMENT CONCERNANT LES REPÈRES
ET REPÈRES ALTIMÉTRIQUES, S'ADRESSER AUX LEVÉS
GÉODÉSIQUES, DIRECTION DES LEVÉS ET DE LA CARTO-
GRAPHIE, OTTAWA

ÉTABLI PAR LA DIRECTION DES LEVÉS ET DE LA CARTO-
GRAPHIE, MINISTÈRE DE L'ÉNERGIE, DES MINES ET DES RES-
SOURCES, OTTAWA. PUBLIÉE EN 1983.
CES CARTES SONT EN VENTE AU BUREAU DES CARTES DU
CANADA, MINISTÈRE DE L'ÉNERGIE, DES MINES ET DES RES-
SOURCES, OTTAWA, OU CHEZ LE VENDOR LE PLUS PRÈS.
© 1983 SA MAJESTÉ LA REINE DU CHEF DU CANADA
MINISTÈRE DE L'ÉNERGIE, DES MINES ET DES RESSOURCES.

88 B/7
ÉDITION 1 ÉDITION