

ONE THOUSAND METRE  
UNIVERSAL TRANSVERSE MERCATOR GRID  
ZONE 11  
QUADRILLAGE DE MILLE MÈTRES  
TRANSVERSE UNIVERSAL DE MERCATOR

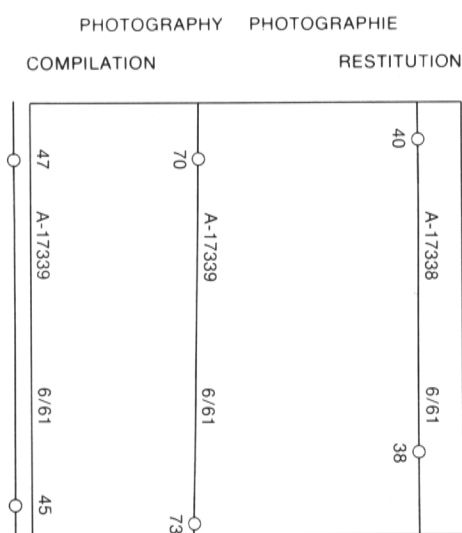
The 1983 MAGNETIC BEARING is 48°35' (864 mils)  
à l'est du NORD DU QUADRILLAGE.

ANNUAL CHANGE DECREASING 24.4'  
GRID NORTH is 0°29' (8 mils) WEST of TRUE NORTH  
for centre of map.

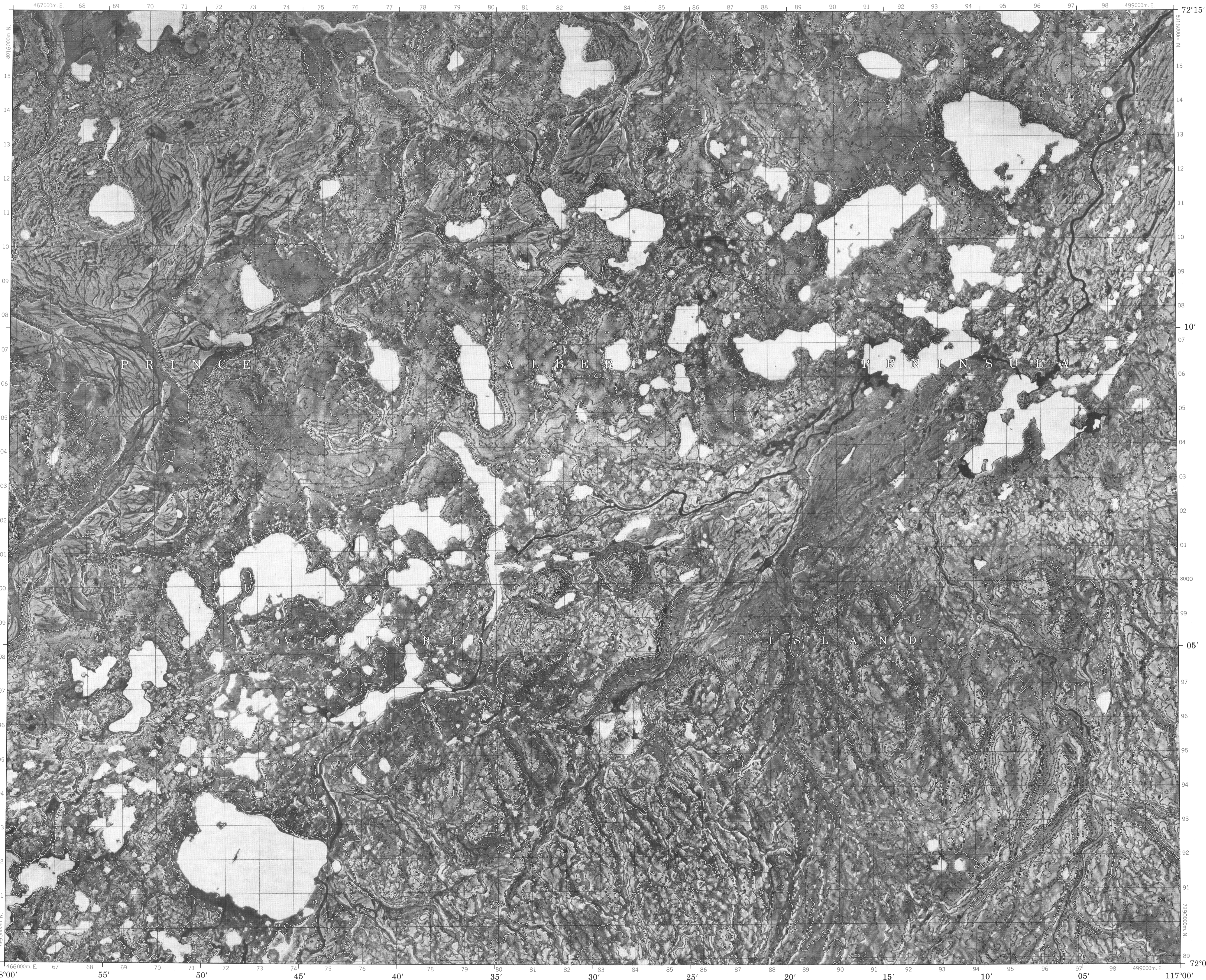
Le REPÈRE MAGNÉTIQUE en 1983 est à 48°35' (864 mils)  
à l'est du NORD DU QUADRILLAGE.

VARIATION ANNUELLE DÉCROISSANTE 24.4'  
NORD DU QUADRILLAGE est 0°29' (8 mils) à l'ouest du  
NORD GÉOGRAPHIQUE au centre de la carte.

THE MAGNETIC COMPASS MAY  
BE ERRATIC IN THIS AREA  
LA BOUSSOLE SERA PEUT-ÊTRE  
INSTABLE DANS CETTE RÉGION



88 B/6	88 B/7	88 B/8
88 B/3	88 B/2	88 B/1
87 G/14 & 87 G/13	87 G/15	87 G/16



PRODUCED BY THE SURVEYS AND MAPPING BRANCH,  
DEPARTMENT OF ENERGY, MINES AND RESOURCES,  
OTTAWA, PUBLISHED IN 1983

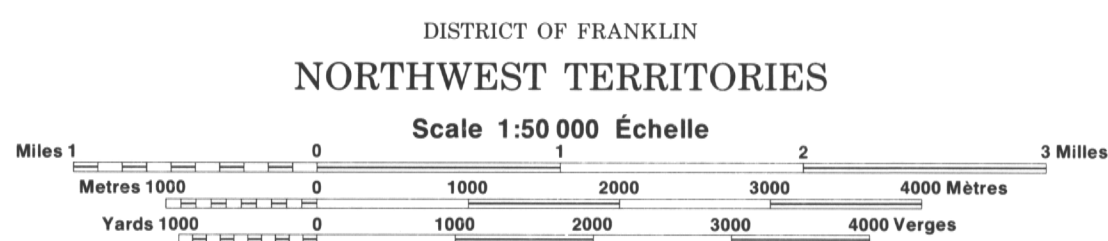
COPIES MAY BE OBTAINED FROM THE CANADA MAP OFFICE,  
DEPARTMENT OF ENERGY, MINES AND RESOURCES, OTTAWA,  
OR YOUR NEAREST MAP DEALER.

© 1983 HER MAJESTY THE QUEEN IN RIGHT OF CANADA  
DEPARTMENT OF ENERGY, MINES AND RESOURCES

ELEVATIONS IN METRES ABOVE MEAN SEA LEVEL  
CONTOUR INTERVAL..... 10 METRES

NORTH AMERICAN DATUM 1927  
TRANSVERSE MERCATOR PROJECTION

INFORMATION CONCERNING BENCH MARKS AND HORIZ-  
ONTAL SURVEY MONUMENTS CAN BE OBTAINED FROM  
GEODETIC SURVEY, SURVEYS AND MAPPING BRANCH,  
OTTAWA.



ALTITUDES EN MÈTRES  
ÉQUIDISTANCE DES COURBES..... 10 MÈTRES

SYSTÈME DE RÉFÉRENCE GÉODÉSIQUE NORD-AMÉRICAIN 1927  
PROJECTION TRANSVERSE DE MERCATOR

POUR TOUT RENSEIGNEMENT CONCERNANT LES REPÈRES  
ET BORNES ALTIMÉTRIQUES, S'ADRESSER AUX LÈVES  
GÉODÉSIQUES, DIRECTION DES LÈVES ET DE LA CARTO-  
GRAPHIE, OTTAWA.