

PRODUCED BY THE SURVEYS AND MAPPING BRANCH,
DEPARTMENT OF ENERGY, MINES AND RESOURCES,
OTTAWA, PUBLISHED IN 1984.
COPIES MAY BE OBTAINED FROM THE CANADA MAP OFFICE,
DEPARTMENT OF ENERGY, MINES AND RESOURCES, OTTAWA,
OR YOUR NEAREST MAP DEALER.
© 1984 HER MAJESTY THE QUEEN IN RIGHT OF CANADA,
DEPARTMENT OF ENERGY, MINES AND RESOURCES.

FOLDING MAY DAMAGE THIS PHOTOMAP

SOME DETAIL IS OBSCURED BY
CLOUDS AND CLOUD SHADOWS

ELEVATIONS IN METRES ABOVE MEAN SEA LEVEL
CONTOUR INTERVAL 10 METRES
NORTH AMERICAN DATUM 1927
TRANSVERSE MERCATOR PROJECTION
INFORMATION CONCERNING BENCH MARKS AND HORIZONTAL SURVEY MONUMENTS CAN BE OBTAINED FROM
GEOLOGICAL SURVEY, SURVEYS AND MAPPING BRANCH,
OTTAWA.

CLUMBER POINT
DISTRICT OF FRANKLIN DISTRICT DE FRANKLIN
NORTHWEST TERRITORIES TERRITOIRES DU NORD-OUEST
Scale 1:50 000 Échelle
Miles 1 0 1 2 3
Metres 1000 0 1000 2000 3000 4000

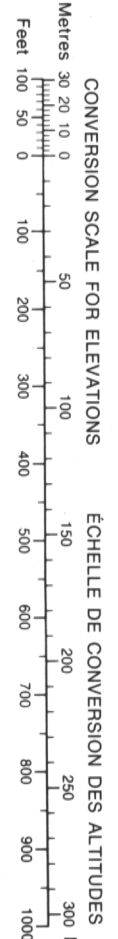
ALTITUDES EN MÈTRES
ÉQUIDISTANCE DES COURBES 10 MÈTRES
SYSTÈME DE RÉFÉRENCE GÉODÉSIQUE NORD-AMÉRICAIN 1927
PROJECTION TRANSVERSE DE MERCATOR
POUR TOUT RENSEIGNEMENT CONCERNANT LES RÉPÈRES
ET BORNES ALTIMÉTRIQUES, S'ADRESSER AUX LEVÉS
GÉODÉSIQUES, DIRECTION DES LEVÉS ET DE LA CARTO-
GRAPHIE, OTTAWA.

CERTAINS DÉTAILS SONT OBSCURIS
PAR DES NUAGES ET LEURS OMBRES

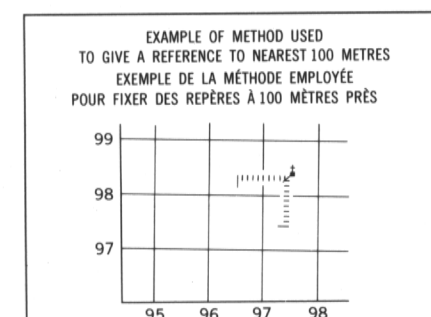
ÉTABLI PAR LA DIRECTION DES LEVÉS ET DE LA CARTOGRAPHIE,
MINISTÈRE DE L'ÉNERGIE, DES MINES ET DES RESSOURCES,
OTTAWA, PUBLIÉE EN 1984.
Ces cartes sont en vente au bureau des cartes du
Canada, Ministère de l'Énergie, des Mines et des
Ressources, Ottawa, ou chez le marchand le plus près.
© 1984 SA MAJESTÉ LA REINE DU CHEF DU CANADA,
MINISTÈRE DE L'ÉNERGIE, DES MINES ET DES RESSOURCES.

PLIER CETTE CARTE PEUT L'ENDOMMAGER

Military users,
refer to this map as:
Référence de cette carte
pour usage militaire:
SERIES A 002 38NE
MAP 88 A/16 CARTE
ÉDITION 1 MCE ÉDITION



GRID ZONE DESIGNATION DESIGNATION DE LA ZONE DU QUADRILLAGE	100 000 m SQUARE IDENTIFICATION IDENTIFICATION DU CARRÉ DE 100 000 m
12X	VS VR



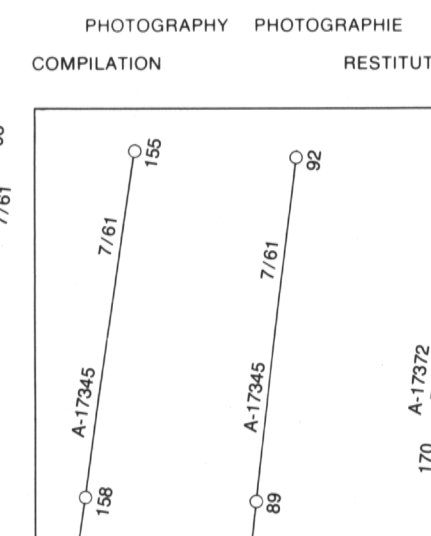
REFERENCE POINT
POINT DE RÉFÉRENCE
EASTING: Read number on grid line
immediately to left of point.
NORTHING: Read number on grid line
immediately above point.
Easting: Read number on grid line
immediately to left of point.
North: Read number on grid line
immediately above point.
Grid Reference
Grid Reference
Grid Reference

ONE THOUSAND METRE
UNIVERSAL TRANSVERSE MERCATOR GRID
ZONE 12
QUADRILLAGE DE MILLE MÈTRES
TRANSVERSE UNIVERSEL DE MERCATOR

The 1984 MAGNETIC BEARING is 51°23' (914 mbs)
EAST of GRID NORTH.
ANNUAL CHANGE DECREASING 34.9'
GRID NORTH is 1°26' (25 mbs) WEST of TRUE NORTH
for centre of map.

La REPERE MAGNÉTIQUE est à 51°23' (914 mbs)
à l'EST du NORD DU QUADRILLAGE
VARIATION ANNUELLE DE DÉCROISSANTE 34.9'
Le NORD DU QUADRILLAGE est à 1°26' (25 mbs) à l'OUEST
du NORD GÉOMAGNÉTIQUE au centre de la carte.

THE MAGNETIC COMPASS IS UNLIKELY
TO BE USELESS IN THIS AREA
LA BOUSSOLE SERA PROBABLEMENT
INUTILE DANS CETTE RÉGION



88 D/2		
88 A/15	88 A/16 & 88 D/1	78 B/13
88 A/10	88 A/9	78 B/12

CLUMBER POINT
88 A/16 & 88 D/1
ÉDITION 1 ÉDITION

Energy, Mines and
Resources Canada

Énergie, Mines et
Ressources Canada