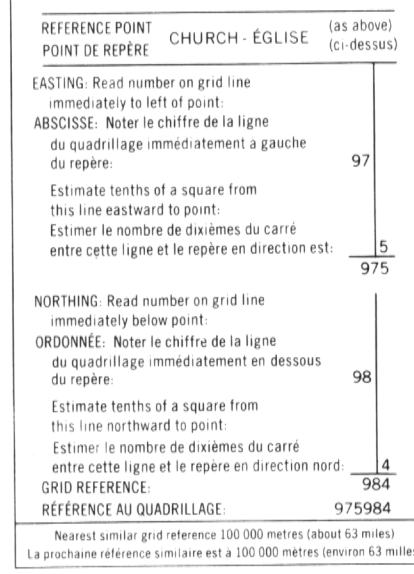
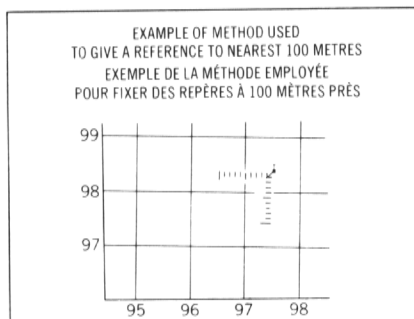
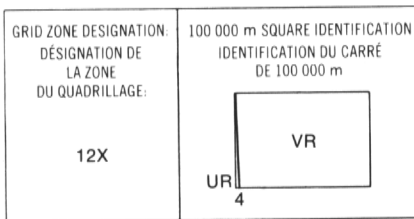
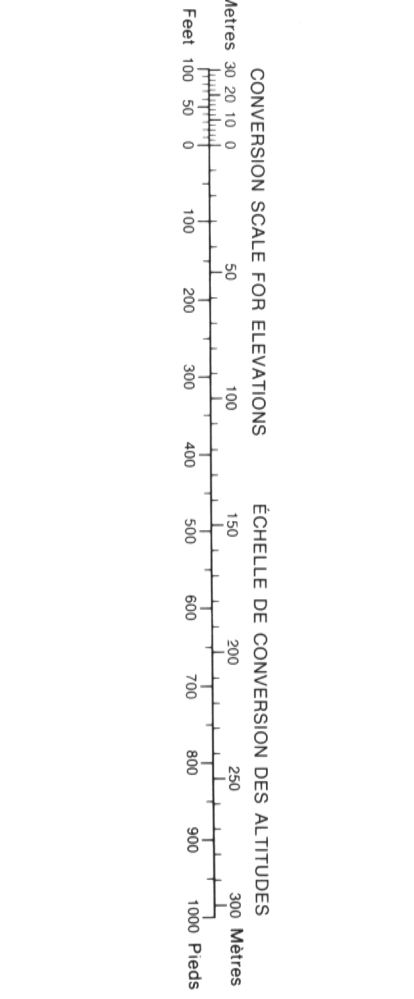


Military users, refer to this map as
Référence de cette carte
pour usage militaire.

SERIES AD02
MAP 88 A/10
EDITION 1 MCE
EDITION 1 MCE

Digital
Map
Cartographie
Numérique

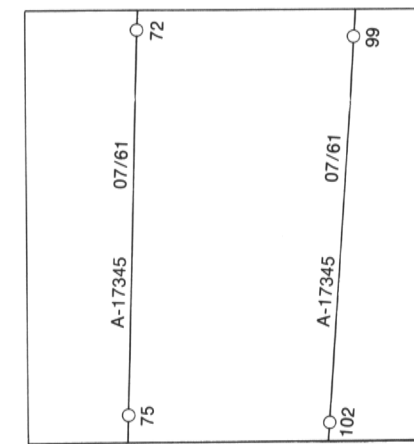


ONE THOUSAND METRE
UNIVERSAL TRANSVERSE MERCATOR GRID
ZONE 12
QUADRILLAGE DE MILLE MÈTRES
TRANSVERSE UNIVERSEL DE MERCATOR

The 1983 MAGNETIC BEARING is 51°49' (921 mils)
EAST OF GRID NORTH
ANNUAL CHANGE DECREASING 33.4'
GRID NORTH is 2°23' (42 mils) WEST OF TRUE NORTH
for centre of map
Le RÉFÉRE MAGNÉTIQUE en 1983 est à 51°49' (921 mils)
à l'EST du NORD DU QUADRILLAGE
VARIATION ANNUELLE DÉCROISSANTE 33.4'
NORD DU QUADRILLAGE est à 2°23' (42 mils) à l'OUEST du
NORD GÉOGRAPHIQUE au centre de la carte

THE MAGNETIC COMPASS IS LIKELY
TO BE USELESS IN THIS AREA
LA BOUSSOLE SERA PROBABLEMENT
INUTILE DANS CETTE RÉGION

PHOTOGRAPHY PHOTOGRAPHIE
COMPILED RESTITUTION



88 A/14	88 A/15	88 A/16
88 A/11	88 A/10	88 A/9
88 A/6	88 A/7	88 A/8

NOTE
GRID TICKS WITH NUMBERS IN BRACKETS
ON WITH NUMBERS IN BRACKETS
THE
LES TRAITS NUMÉRÉS ENTRE PARENTHÈSES
OU SANS NUMÉRO INDICENT
LE QUADRILLAGE DE 1000 MÈTRES 1:1 M.

88 A/10
EDITION 1
EDITION

Energy, Mines and
Resources Canada
Énergie, Mines et
Ressources Canada

PROVISIONAL PRINT
IMPRESSION PROVISOIRE