

PRODUCED BY THE SURVEYS AND MAPPING BRANCH,
DEPARTMENT OF ENERGY MINES AND RESOURCES,
OTTAWA, PUBLISHED IN 1984.
© 1984 HER MAJESTY THE QUEEN IN RIGHT OF CANADA
DEPARTMENT OF ENERGY MINES AND RESOURCES

FOLDING MAY DAMAGE THIS PHOTOMAP

ELEVATIONS IN METRES ABOVE MEAN SEA LEVEL
CONTOUR INTERVAL 10 METRES

NORTH AMERICAN DATUM 1927
TRANSVERSE MERCATOR PROJECTION

INFORMATION CONCERNING BENCH MARKS AND HORIZONTAL SURVEY MONUMENTS CAN BE OBTAINED FROM
GEODETIC SURVEY, SURVEYS AND MAPPING BRANCH,
OTTAWA

UKPILLIK LAKE
DISTRICT OF FRANKLIN DISTRICT DE FRANKLIN
NORTHWEST TERRITORIES TERRITOIRES DU NORD-OUEST

Scale 1:50 000 Échelle

Miles 1 0 1 2 3
Metres 1000 0 1000 2000 3000 4000

ALTITUDES EN METRES
ÉQUIDISTANCE DES COURBES 10 METRES

SYSTÈME DE RÉFÉRENCE GÉODÉSIQUE NORD-AMÉRICAIN 1927
PROJECTION TRANSVERSE DE MERCATOR

POUR TOUT RENSEIGNEMENT CONCERNANT LES RÉPÈRES ET BORNES ALTIMÉTRIQUES, S'ADRESSER AUX LÈVES GÉODÉSIQUES, DIRECTION DES LÈVES ET DE LA CARTOGRAPHIE, OTTAWA.

Coördinate Conversion NAD 27 to NAD 83 (NCS 84)
Mean Values for this Map

Geographic	Latitude	- add	1.4"
	Longitude	- add	8.7"
Grid	Northing	- add	215m
	Eastings	- subtract	87m

Conversion des coordonnées NAD 27 à NAD 83 (NCS 84)
Valeurs moyennes pour cette carte

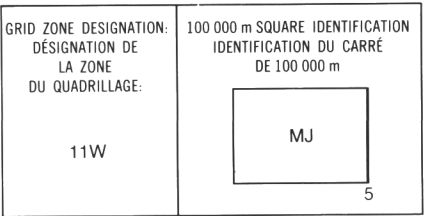
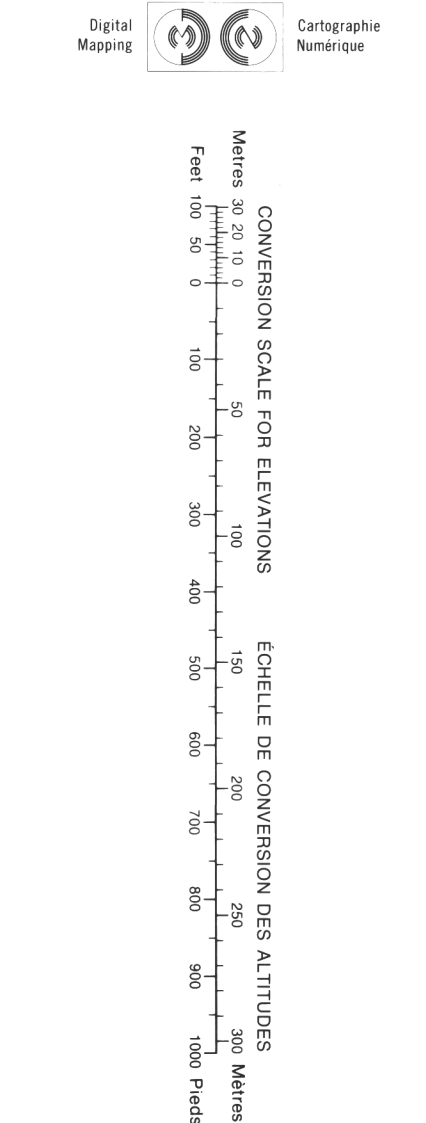
Coördonnées géographiques	Latitude	- add	1.4"
	Longitude	- add	8.7"
Gratification	Distance (N)	- add	215m
	Distance (E)	- subtract	87m

ÉTABLI PAR LA DIRECTION DES LÈVES ET DE LA CARTOGRAPHIE,
MINISTÈRE DE L'ÉNERGIE, DES MINES ET DES RESSOURCES,
OTTAWA, PUBLIÉE EN 1984.
© 1984, SA MAJESTÉ LA REINE DU CHEF DU CANADA
MINISTÈRE DE L'ÉNERGIE, DES MINES ET DES RESSOURCES

PLIER CETTE CARTE PEUT L'ENDOMMAGER

Military users,
refer to this map as:
Référence de cette carte
pour usage militaire:

SERIES A 701 SÉRIE
MAP 87 F/15 CARTE
EDITION 2 MCE ÉDITION



EXAMPLE OF METHOD USED
TO GIVE A REFERENCE TO NEAREST 100 METRES
EXEMPLE DE LA MÉTHODE EMPLOYÉE
POUR FIER DES RÉPÈRES À 100 METRES PRES

REFERENCE POINT
POINT DE RÉFÈRE

CHURCH CHURCH

ESTIMATE: Road number on grid line
immediately to left of point.
Estimer: Numéro de la ligne
de quadrillage immédiatement à gauche
du repère.

ABSCISSA: Note the number of the line
from this line eastward to point.
Estimer: Note le nombre de la ligne
de quadrillage immédiatement en dessous
du repère.

ORDINATE: Note the number of the line
from this line northward to point.
Estimer: Note le nombre de la ligne
de quadrillage immédiatement en dessous
du repère.

GRID REFERENCE: 979984

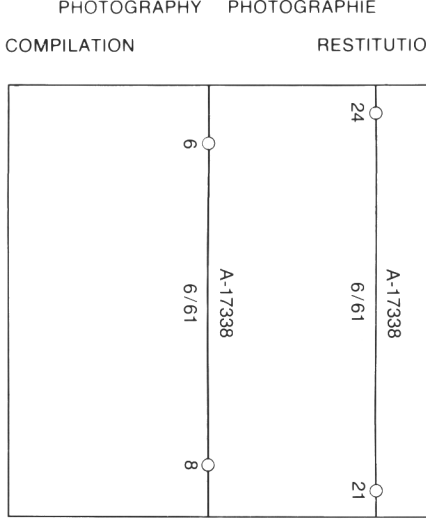
Nearest similar grid reference 100 000 metres
La plus proche référence semblable est à 100 000 mètres

ONE THOUSAND METRE
UNIVERSAL TRANSVERSE MERCATOR GRID
ZONE 11
QUADRILLAGE DE MILLE MÈTRES
TRANSVERSE UNIVERSEL DE MERCATOR

The 1984 MAGNETIC BEARING is 45° 47' (814 mils)
EAST OF GRID NORTH.
ANNUAL CHANGE DECREASING 22.4'
GRID NORTH is 0° 28' (8 mils) WEST OF TRUE NORTH
for centre of map.

Le RÉPÈRE MAGNÉTIQUE en 1984 est à 45° 47' (814 mils)
à l'EST DU NORD DU QUADRILLAGE.
VARIATION ANNUELLE DÉCROISSANTE 22.4'
Le NORD DU QUADRILLAGE est à 0° 28' (8 mils) à l'OUEST
du NORD GÉOGRAPHIQUE au centre de la carte.

THE MAGNETIC COMPASS MAY
BE ERRATIC IN THIS AREA
LA BOUSSOLE S'ÉCARTERA PEUT-ÊTRE
INÉVITABLEMENT DANS CETTE RÉGION



87 G/3	87 G/2	87 G/1
87 F/14	87 F/15	87 F/16
87 F/10	87 F/9	

UKPILLIK LAKE
87 F/15
EDITION 2 ÉDITION

PROVISIONAL PRINT
IMPRESSION PROVISOIRE