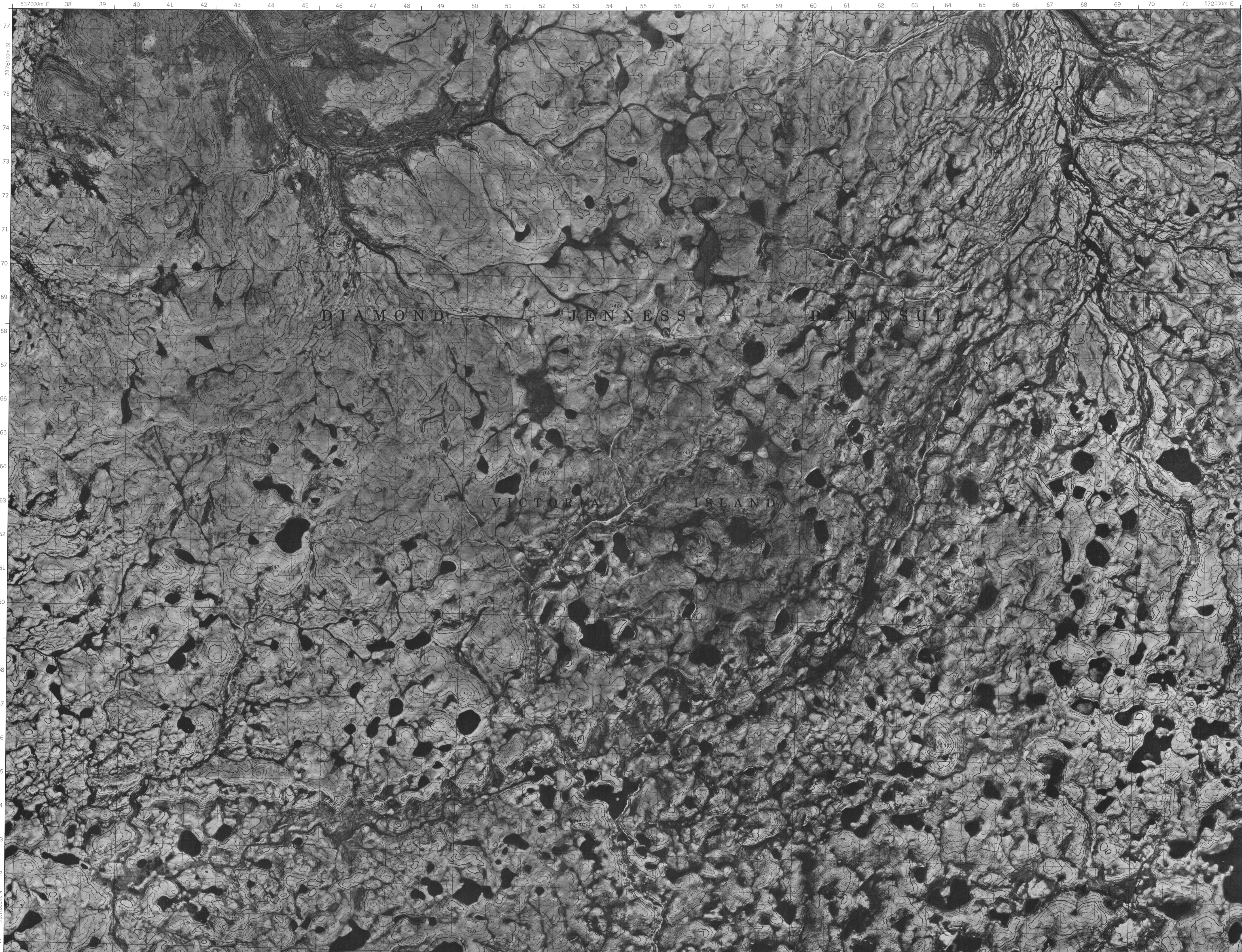


METRIC/MÉTRIQUE

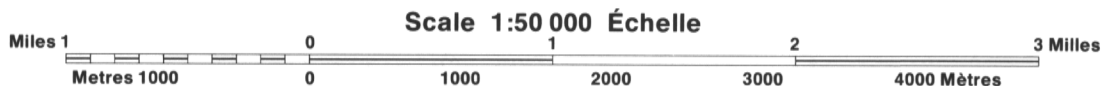
METRIC/MÉTRIQUE



PRODUCED BY THE SURVEYS AND MAPPING BRANCH,
DEPARTMENT OF ENERGY, MINES AND RESOURCES,
OTTAWA, PUBLISHED IN 1983.
COPIES MAY BE OBTAINED FROM THE CANADA MAP OFFICE,
DEPARTMENT OF ENERGY, MINES AND RESOURCES, OTTAWA,
OR YOUR NEAREST MAP DEALER.
© 1983 HER MAJESTY THE QUEEN IN RIGHT OF CANADA,
DEPARTMENT OF ENERGY, MINES AND RESOURCES.

ELEVATIONS IN METRES ABOVE MEAN SEA LEVEL
CONTOUR INTERVAL..... 10 METRES
NORTH AMERICAN DATUM 1927
TRANSVERSE MERCATOR PROJECTION

DISTRICT OF FRANKLIN DISTRICT DE FRANKLIN
NORTHWEST TERRITORIES TERRITOIRES DU NORD-OUEST



ALTITUDES EN MÈTRES
EQUIDISTANCE DES COURBES..... 10 MÈTRES
SYSTÈME DE RÉFÉRENCE GÉODÉSIQUE NORD-AMÉRICAIN 1927
PROJECTION TRANSVERSE DE MERCATOR

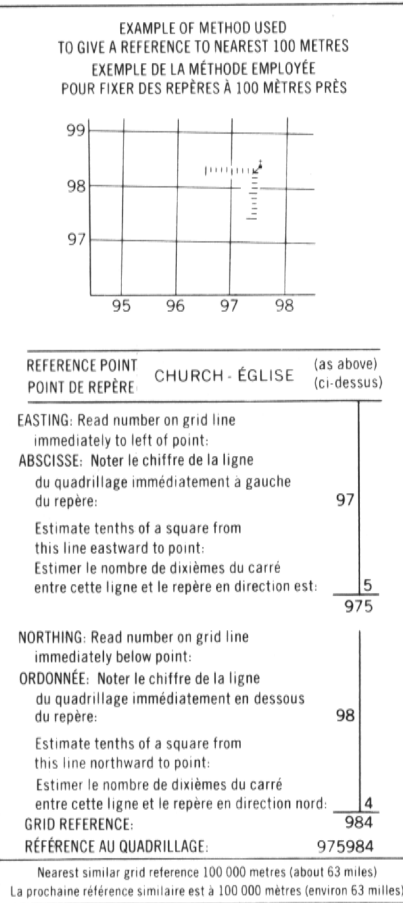
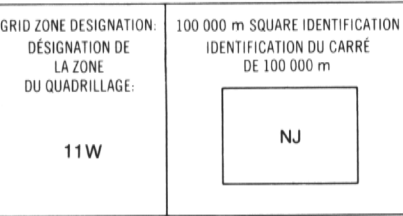
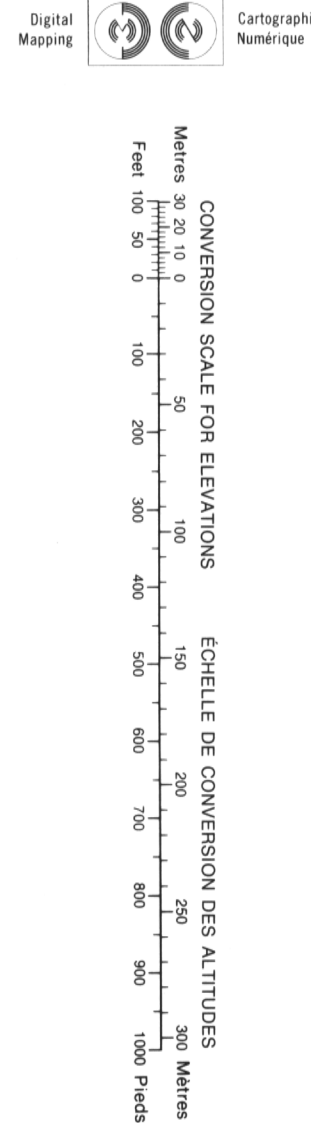
POUR TOUT RENSEIGNEMENT CONCERNANT LES RÉPÈRES
ET BORNES ALTIMÉTRIQUES, S'ADRESSER AUX LEVÉS
GÉODÉSIQUES, DIRECTION DES LEVÉS ET DE LA CARTO-
GRAPHIE, OTTAWA.

ÉTABLI PAR LA DIRECTION DES LEVÉS ET DE LA CARTO-
GRAPHIE, MINISTÈRE DE L'ÉNERGIE, DES MINES ET DES RE-
SSOURCES, OTTAWA, PUBLIÉE EN 1983.
CES CARTES SONT EN VENTE AU BUREAU DES CARTES DU
CANADA, MINISTÈRE DE L'ÉNERGIE, DES MINES ET DES RE-
SSOURCES, OTTAWA, OU CHEZ LE VENDEUR LE PLUS PRÈS.
© 1983 SA MAJESTÉ LA REINE DU CHÈF DU CANADA,
MINISTÈRE DE L'ÉNERGIE, DES MINES ET DES RESSOURCES.

PLIER CETTE CARTE PEUT L'ENDOMMAGER

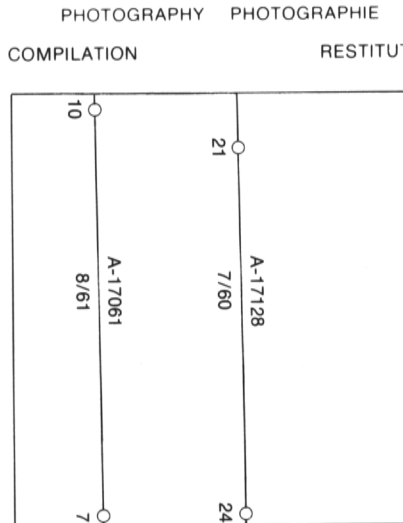
Military users,
refer to this map as:
R  f  rence de cette carte
pour usage militaire

S  RIE A002 S  RIE
MAP 87 E/13 CARTE
EDITION 1 MCE EDITION



ONE THOUSAND METRE
UNIVERSAL TRANSVERSE MERCATOR GRID
ZONE 11
QUADRILLAGE DE MILLE M  TRES
TRANSVERSE UNIVERS  L DE MERCATOR
The 1983 MAGNETIC BEARING is 42  48' (779 mils)
ANNUAL CHANGE DECREASING 25.1'
GRID NORTH is 1  25' (25 mils) EAST of TRUE NORTH
for centre of map.
Le R  P  RE MAGN  TIQUE en 1983 est    42  48' (779 mils)
   L'EST du NORD du QUADRILLAGE
VARIATION ANNUELLE DE G  CROISSANTE 25.1'
NORD du QUADRILLAGE est    1  25' (25 mils)    L'EST du
NORD G  OGRAPHIQUE au centre de la carte

THE MAGNETIC COMPASS MAY
BE ERRATIC IN THIS AREA
LA BOUSSOLE SERA PEUT-  TRE
INSTABLE DANS CETTE R  GION



87 G/1	87 H/4	87 H/3
87 F/16	87 E/13	87 E/14
87 F/9 & 87 F/8	87 E/12 & 87 E/5	87 E/11