

PRODUCED BY THE SURVEYS AND MAPPING BRANCH, DEPARTMENT OF ENERGY, MINES AND RESOURCES, FROM AERIAL PHOTOGRAPHS TAKEN IN 1960, PUBLISHED IN 1988.

THIS MAP WAS COMPILED WITH SATELLITE IMAGERY OBTAINED IN 1997 AND FOUND TO BE UP-TO-DATE IN ALL MAJOR FEATURES.

COPIES MAY BE OBTAINED FROM THE CANADA MAP OFFICE, DEPARTMENT OF ENERGY, MINES AND RESOURCES, OTTAWA, OR YOUR NEAREST MAP DEALER.

© 1988 HER MAJESTY THE QUEEN IN RIGHT OF CANADA, DEPARTMENT OF ENERGY, MINES AND RESOURCES.

ELEVATIONS IN METRES ABOVE MEAN SEA LEVEL

CONTOUR INTERVAL.....10 METRES

NORTH AMERICAN DATUM 1927

TRANSVERSE MERCATOR PROJECTION

INFORMATION CONCERNING BENCH MARKS AND HORIZONTAL SURVEY MONUMENTS CAN BE OBTAINED FROM GEODETC SURVEY, SURVEYS AND MAPPING BRANCH, OTTAWA.

COSMO CREEK

DISTRICT OF MACKENZIE DISTRICT DE MACKENZIE

NORTHWEST TERRITORIES TERRITOIRES DU NORD-OUEST


ALTITUDES EN MÈTRES

ÉQUIDISTANCE DES COURBES...10 MÈTRES

SYSTÈME DE RÉFÉRENCE GÉODÉSIQUE NORD-AMÉRICAIN 1927

PROJECTION TRANSVERSE DE MERCATOR

POUR TOUT RENSEIGNEMENT CONCERNANT LES RÉPÈRES ET BORNES ALTIMÉTRIQUES, S'ADRESSER AUX LEVÉS GÉODÉSIQUES, DIRECTION DES LEVÉS ET DE LA CARTOGRAPHIE, OTTAWA.



Military users, refer to this map as: Références de cette carte pour usage militaire.

SERIES A 701 SÉRIE MAP 86 L/9 CARTE ÉDITION 1 MCE ÉDITION

COSMO CREEK 86 L/9 EDITION 1 ÉDITION

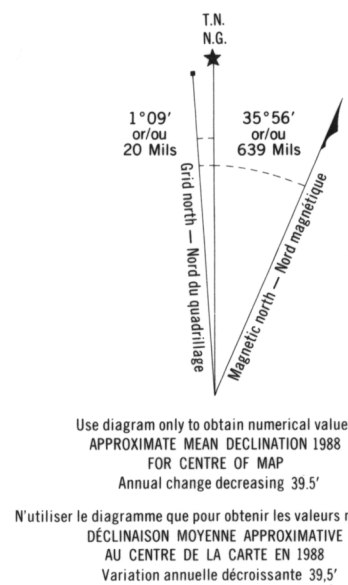
LEGEND - LÉGENDE		
ROAD, HARD SURFACE.....		ROUTE, REVÊTEMENT DUR
ROAD, LOOSE SURFACE.....		ROUTE, SURFACE DE GRAVIER
CART TRACK, WINTER ROAD.....		CHEMIN DE TERRE, ROUTE D'HIVER
TRAIL, CUT LINE, PORTAGE.....		SENTIER, PERCÉE OU PORTAGE
BUILT-UP AREA.....		AGGLOMÉRATION
RAILWAY: SIDING; STATION; STOP.....		CHEMIN DE FER: VOIE D'ÉVITEMENT; STATION; ARRÊT
BRIDGE.....		PONT
SEAPLANE BASE; SEAPLANE ANCHORAGE.....		BASE D'HYDRAVIONS; ANCRAGE D'HYDRAVIONS
HOUSE; BARN.....		MAISON; GRANGE
CHURCH; SCHOOL; POST OFFICE.....		ÉGLISE; ÉCOLE; BUREAU DE POSTE
TOWER: LANDMARK OBJECT.....		TOUR: POINT DE RÉFÈRE
WELL: OIL, GAS; TANK: WATER.....		PUITS: PÉTROLE, GAZ; RÉSERVOIR: EAU
POWER TRANSMISSION LINE.....		LIGNE DE TRANSPORT D'ÉNERGIE
MINE; GRAVEL PIT.....		MINE; GRAVIÈRE
CUTTING; EMBANKMENT.....		DÉBLAI; REMBLAI
INTERNATIONAL, PROVINCIAL BOUNDARY WITH MONUMENT AND NUMBER.....		FRONTIÈRE INTERNATIONALE, LIMITE PROVINCIALE AVEC BORNE ET NUMÉRO
PROVINCIAL BOUNDARY, UNSURVEYED.....		LIMITE PROVINCIALE, NON ARPENTÉE
COUNTY, DISTRICT BOUNDARY.....		LIMITE DE COMTÉ, DE DISTRICT
TOWNSHIP, PARISH BOUNDARY.....		LIMITE DE TOWNSHIP, DE CANTON, DE PAROISSE
MUNICIPALITY BOUNDARY.....		LIMITE DE MUNICIPALITÉ
RESERVE, SANCTUARY, PARK, ETC. BOUNDARY.....		LIMITE DE RÉSERVES, SANCTUAIRES, PARCS, ETC.
OUTLINED LANDMARK AREA, BOUNDARY APPROXIMATE.....		LIMITE DE SURFACE RÉFÈRE, LIMITE APPROXIMATIVE
D.L.S. TOWNSHIP CORNER: SURVEYED; UNSURVEYED.....		COIN DE TOWNSHIP (A.T.C.): ARPENTÉ; NON ARPENTÉ
D.L.S. SECTION CORNERS.....		COINS DE SECTION (A.T.C.)
HORIZONTAL CONTROL POINT.....		POINT DE CONTRÔLE PLANIMÉTRIQUE
BENCH MARK WITH ELEVATION.....		RÉPÈRE DE NIVELLEMENT AVEC COTE
SPOT ELEVATION, PRECISE.....		POINT COTÉ, PRÉCIS
STREAM OR SHORELINE, INDEFINITE.....		COURS D'EAU OU RIVE, IMPRÉCIS
LAKE, INTERMITTENT LAKE; SHALLOW LAKE.....		LAC; LAC INTERMITTENT; LAC PEU PROFOND
FLOODED LAND.....		TERRAIN INONDÉ
MARSH; SWAMP (WOODED); STRING BOG.....		MARAIS; BOISÉ MARÉCAGEUX; FONDRIÈRE À FILAMENTS
DRY RIVER BED WITH CHANNELS.....		LIT DE RIVIÈRE ASSÉCHÉ AVEC CHENAUX
RAPIDS; FALLS; RAPIDS.....		RAPIDES; CHUTES; RAPIDES
FORESHORE FLATS, SAND IN WATER; ROCKS.....		ESTRANS, SABLE SOUS L'EAU; ROCHES
TUNDRA; LAKES IN TUNDRA; POLYGONS.....		TOURNAIS; LACS EN TOURNAIS; POLYÈDRES DE TOURNAIS
PALSA BOG.....		FONDRIÈRE DE PALSE
DAM; WHARF.....		BARRAGE; QUAI
ICEFIELD (GLACIER); MORaine.....		CHAMP DE GLACE (GLACIER); MORaine
DEBRIS COVERED ICE.....		GLACE AVEC DÉBRIS
PINGO.....		PINGO
DITCH.....		FOSSÉ
CONTOURS.....		COURBES DE NIVEAU
APPROXIMATE CONTOURS.....		COURBES DE NIVEAU APPROXIMATIVES
DEPRESSION CONTOUR.....		COURBE DE CUVETTE
CLIFF.....		FALAISE
SPOT ELEVATION, APPROXIMATE: LAND; WATER.....		POINT COTÉ, APPROXIMATIF: SUR TERRE; SUR L'EAU
ESKER.....		ESKER
SAND, SAND DUNES, RAISED BEACHES.....		SABLE; DUNES DE SABLE; PLAGES SURELEVÉES
HISTORIC SITE.....		LIEU HISTORIQUE
WOODED AREA, FOREST; CLEARED AREA.....		SURFACE BOISÉE; FORÊT; ESPACE DÉNUDÉ, CLAIRIÈRE

CONVERSION SCALE FOR ELEVATIONS

ÉCHELLE DE CONVERSION DES ALTITUDES

Feet 100 200 300 400 500 600 700 800 900 1000

Mètres 30 20 10 0



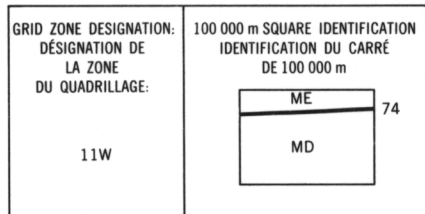
ONE THOUSAND METRE

UNIVERSAL TRANSVERSE MERCATOR GRID

ZONE 11

QUADRILLAGE UNIVERSEL TRANSVERSE DE MERCATOR

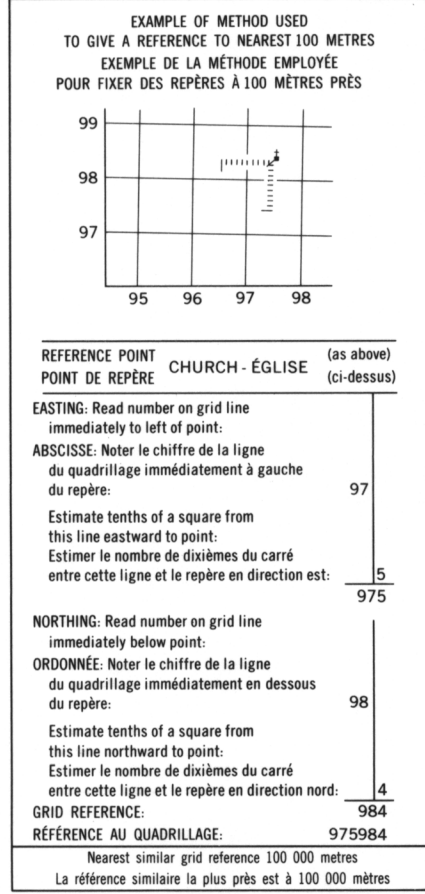
DE MILLE MÈTRES



86 L/15	86 L/16	86 K/13
86 L/10	86 L/9	86 K/12
86 L/7	86 L/8	86 K/5

Index to adjoining Maps of the National Topographic System

Tableau d'assemblage du Système national de référence cartographique



COSMO CREEK 86 L/9 EDITION 1 ÉDITION