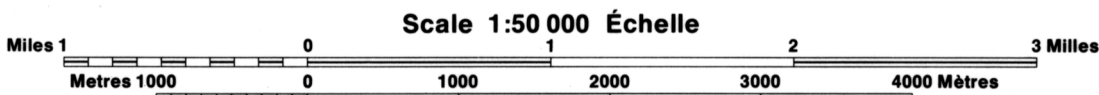


PRODUCED BY THE SURVEYS AND MAPPING BRANCH,
DEPARTMENT OF ENERGY, MINES AND RESOURCES,
OTTAWA, PUBLISHED IN 1986.
COPIES MAY BE OBTAINED FROM THE CANADA MAP OFFICE,
DEPARTMENT OF ENERGY, MINES AND RESOURCES, OTTAWA,
OR YOUR NEAREST MAP DEALER.
© 1986, HER MAJESTY THE QUEEN IN RIGHT OF CANADA
DEPARTMENT OF ENERGY, MINES AND RESOURCES.

ELEVATIONS IN METRES ABOVE MEAN SEA LEVEL.
CONTOUR INTERVAL.....10 METRES
NORTH AMERICAN DATUM 1927
TRANSVERSE MERCATOR PROJECTION
INFORMATION CONCERNING BENCH MARKS AND HORIZONTAL SURVEY MONUMENTS CAN BE OBTAINED FROM
GEODETIC SURVEY, SURVEYS AND MAPPING BRANCH,
OTTAWA.

YANIK LAKE
DISTRICT OF MACKENZIE DISTRICT DE MACKENZIE
NORTHWEST TERRITORIES TERRITOIRES DU NORD-OUEST



ALTITUDES EN MÈTRES
ÉQUIDISTANCE DES COURBES...10 MÈTRES
SYSTÈME DE RÉFÉRENCE GÉODÉSIQUE NORD-AMÉRICAIN 1927
PROJECTION TRANSVERSE DE MERCATOR
POUR TOUT RENSEIGNEMENT CONCERNANT LES RÉPÈRES
ET BORNES ALTIMÉTRIQUES, S'ADRESSER AUX LEVÉS
GÉODÉSIQUES, DIRECTION DES LEVÉS ET DE LA CARTO-
GRAPHIE, OTTAWA.

ÉTABLI PAR LA DIRECTION DES LEVÉS ET DE LA CARTO-
GRAPHIE, MINISTÈRE DE L'ÉNERGIE, DES MINES ET DES RES-
SOURCES, OTTAWA, PUBLIÉE EN 1986.
CES CARTES SONT EN VENTE AU BUREAU DES CARTES DU
CANADA, MINISTÈRE DE L'ÉNERGIE, DES MINES ET DES RES-
SOURCES, OTTAWA, OU CHEZ LE VENDEUR LE PLUS PRÈS.
© 1986, SA MAJESTÉ LA REINE DU CHEF DU CANADA,
MINISTÈRE DE L'ÉNERGIE, DES MINES ET DES RESSOURCES.

Military users,
refer to this map as:
Référence de cette carte
pour usage militaire.

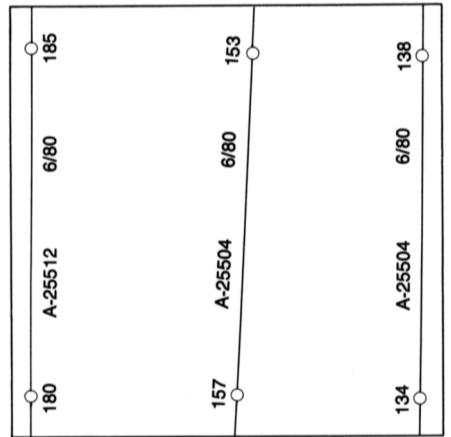
SERIES A 701 SÉRIE
MAP 86 E/7 CARTE
EDITION 1 MCE ÉDITION

YANIK LAKE
86 E/7
EDITION 1 ÉDITION

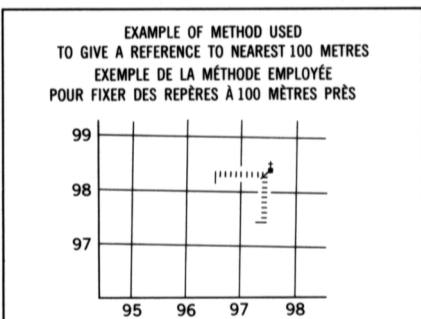
LEGEND - LÉGENDE

ROAD, HARD SURFACE.....		ROUTE, REVÊTEMENT DUR
ROAD, LOOSE SURFACE.....		ROUTE, SURFACE DE GRAVIER
CART TRACK, WINTER ROAD.....		CHEMIN DE TERRE, ROUTE D'HIVER
TRAIL, CUT LINE, PORTAGE.....		SENTIER, PERCÉE OU PORTAGE
BUILT-UP AREA.....		AGGLOMÉRATION
RAILWAY, SIDING, STATION, STOP.....		CHEMIN DE FER, VOIE D'ÉVÈTEMENT, STATION, ARRÊT
BRIDGE.....		PONT
SEAPLANE BASE; SEAPLANE ANCHORAGE.....		BASE D'HYDRAVIONS; ANCRAGE D'HYDRAVIONS
HOUSE; BARN.....		MAISON; GRANGE
CHURCH; SCHOOL; POST OFFICE.....		ÉGLISE; ÉCOLE; BUREAU DE POSTE
TOWER; LANDMARK OBJECT.....		TOUR; VALEUR DE RÉPÈRE
WELL; OIL, GAS; TANK; WATER.....		PUITS; PÉTROLE, GAZ; RÉSERVOIR; EAU
POWER TRANSMISSION LINE.....		LIGNE DE TRANSPORT D'ÉNERGIE
MINE; GRAVEL PIT.....		MINE; CARRIÈRE DE GRAVIER
CUTTING; EMBANKMENT.....		DÉBLAI; REMBLAI
INTERNATIONAL, PROVINCIAL BOUNDARY WITH MONUMENT AND NUMBER.....		FRONTIÈRE INTERNATIONALE, LIMITE PROVINCIALE AVEC BORNE ET NUMÉRO
PROVINCIAL BOUNDARY, UNSURVEYED.....		FRONTIÈRE PROVINCIALE, NON ARPENTÉE
COUNTY, DISTRICT BOUNDARY.....		LIMITE DE COMTE OU DE DISTRICT
TOWNSHIP, PARISH BOUNDARY.....		LIMITE DE CANTON, DE PAROISSE
MUNICIPALITY BOUNDARY.....		LIMITE DE MUNICIPALITÉ
RESERVE, SANCTUARY, PARK, ETC. BOUNDARY.....		LIMITE DE RÉSERVES, SANCTUAIRES, PARCS, ETC.
OUTLINED LANDMARK AREA BOUNDARY APPROXIMATE, ETC.....		LIMITE DE SURFACE RÉPÈRE, LIMITE APPROXIMATIVE, ETC.
D.L.S. TOWNSHIP CORNER, SURVEYED, UNSURVEYED.....		COIN DE CANTON (A.T.C.); ARPENTÉ; NON ARPENTÉ
D.L.S. SECTION CORNERS.....		COINS DE SECTION (A.T.C.)
HORIZONTAL CONTROL POINT.....		POINT DE CONTRÔLE PLANIMÉTRIQUE
BENCH MARK WITH ELEVATION.....		RÉPÈRE DE NIVELLEMENT AVEC COTE
SPOT ELEVATION, PRECISE.....		POINT COTÉ, PRÉCIS
STREAM OR SHORELINE, INDEFINITE.....		COURS D'EAU OU RIVE; IMPRÉCIS
LAKE; INTERMITTENT LAKE; SHALLOW LAKE.....		LAC; LAC INTERMITTENT; LAC PEU PROFOND
FLOODED LAND.....		TERRAIN INONDÉ
MARSH; SWAMP (WOODED); STRING BOG.....		MARAIS; BOISÉ MARÉCAGEUX; FONDIÈRE À FILAMENTS
DRY RIVER BED WITH CHANNELS.....		LIT DE RIVIÈRE ASSÉCHÉ AVEC CHENAUX
RAPIDS; FALLS; RAPIDS.....		RAPIDES; CHUTES; RAPIDES
FORESHORE FLATS, SAND IN WATER, ROCKS.....		ESTRANS, SABLE SOUS L'EAU; ROCHES
TUNDRA; LAKES IN TUNDRA; POLYGONS.....		TOUNDRA; LACS EN TOUNDRA; POLYGOÏNES DE TOUNDRA
PALSA BOG.....		FONDIÈRE DE PALSE
DAM; WHARF.....		BARRAGE; QUAI
ICEFIELD (GLACIER); MORaine.....		CHAMP DE GLACE (GLACIER); MORaine
PINGO.....		PINGO
DITCH.....		FOSSÉ
CONTOURS.....		COURBES DE NIVEAU
APPROXIMATE CONTOURS.....		COURBES DE NIVEAU APPROXIMATIVES
DEPRESSION CONTOUR.....		COURBE DE CUVETTE
CLIFF.....		FALaise
SPOT ELEVATION, APPROXIMATE; LAND; WATER.....		POINT COTÉ, APPROXIMATIF; SUR TERRE; SUR L'EAU
ESKER.....		ESKER
SAND, SAND DUNES, RAISED BEACHES.....		SABLE; DUNES DE SABLE; PLAGES SURÉLEVÉES
HISTORIC SITE.....		LIEU HISTORIQUE
WOODED AREA, FOREST; CLEARED AREA.....		SURFACE BOISÉE, FORÊT; ESPACE DÉNUDÉE, CLAIRIÈRE

PHOTOGRAPHY PHOTOGRAPHIE
COMPILED RESTITUTION



GRID ZONE DESIGNATION
DÉSIGNATION DE LA ZONE
11W



REFERENCE POINT
POINT DE RÉFÈRE
CHURCH - ÉGLISE
(ci-dessus)
EASTING: Read number on grid line
immediately to left of point.
ABSCISSE: Note le chiffre de la ligne
du quadrillage immédiatement à gauche
du repère.
Estimate tenths of a square from
this line eastward to point.
Estimer le nombre de dixièmes du carré
entre cette ligne et le repère en direction est:
97
975
NORTHING: Read number on grid line
immediately below point.
ORDONNÉE: Note le chiffre de la ligne
du quadrillage immédiatement en dessous
du repère.
Estimate tenths of a square from
this line northward to point.
Estimer le nombre de dixièmes du carré
entre cette ligne et le repère en direction nord:
97
98
GRID REFERENCE:
RÉFÉRENCE AU QUADRILLAGE:
975984
Nearest similar grid reference 100 000 metres
Le prochain référence similaire est à 100 000 mètres

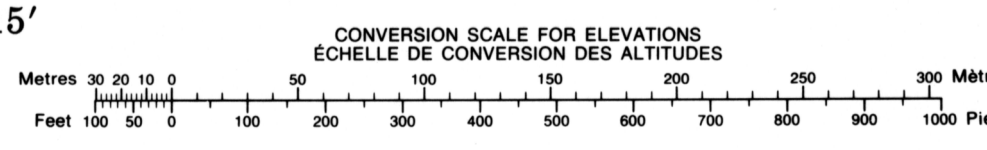
Index to adjoining Maps of the National Topographic System
Tableau d'assemblage du Système national de référence cartographique

86 E/11	86 E/10	86 E/9
86 E/6	86 E/7	86 E/8
86 E/3	86 E/2	86 E/1

ONE THOUSAND METRE
UNIVERSAL TRANSVERSE MERCATOR GRID
ZONE 11
QUADRILLAGE DE MILLE MÈTRES
TRANSVERSE UNIVERSEL DE MERCATOR

The 1984 MAGNETIC BEARING is 37°35' (668 mils)
EAST OF GRID NORTH
ANNUAL CHANGE DECREASING 15.3'
GRID NORTH is 1°35' (28 mils) WEST OF TRUE NORTH
for centre of map.

Le RÉPÈRE MAGNÉTIQUE en 1984 est à 37°35' (668 mils)
à l'EST DU NORD DU QUADRILLAGE
VARIATION ANNUELLE DÉCROISSANTE 15.3'
Le NORD DU QUADRILLAGE est à 1°35' (28 mils) à l'OUEST
du NORD GÉOGRAPHIQUE au centre de la carte.



YANIK LAKE
86 E/7
EDITION 1 ÉDITION