


CANADA

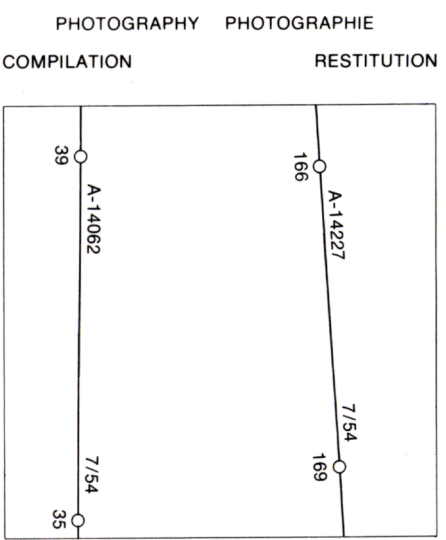
EDITION 1 85 P/12 (1984)

Military users, refer to this map as: Référence de la carte pour usage militaire:	SERIES MAP 85 P/12 EDITION 1 MCE	SÉRIE A 701 85 P/12 ÉDITION
--	--	--------------------------------------

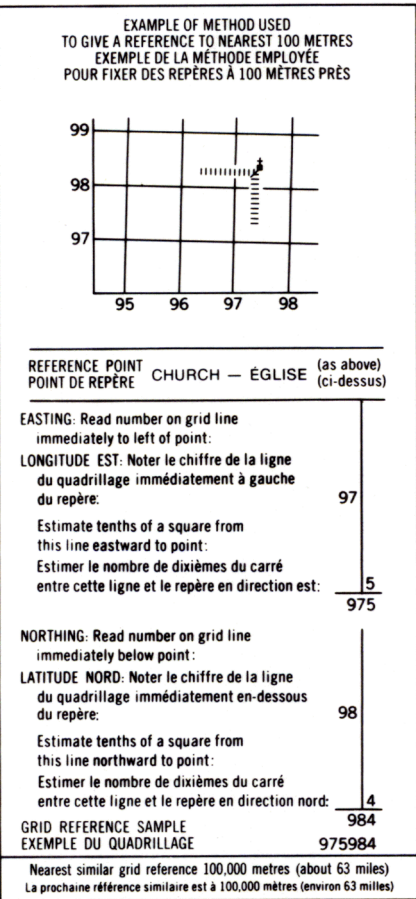



- ROADS AND RELATED FEATURES**
- HARD SURFACE, ALL WEATHER
 - LOOSE SURFACE
 - CART TRACK, WINTER ROAD
 - TRAIL, CUT LINE, PORTAGE
 - BUILT-UP AREA
 - RAILWAY, SIDING, STATION, STOP
 - BRIDGE
 - SEAPLANE BASE, ANCHORAGE
 - LANDMARK FEATURES
 - HOUSE, BARN
 - CHURCH, SCHOOL
 - POST OFFICE
 - HISTORICAL SITE
 - TOWERS: FIRE, RADIO
 - WELL: OIL, GAS
 - TANK: OIL, GASOLINE, WATER
 - TELEPHONE LINE
 - POWER TRANSMISSION LINE
 - MINE
 - CUTTING, EMBANKMENT
 - GRAVEL PIT
 - BOUNDARIES AND SURVEY CONTROL
 - INTERNATIONAL, PROVINCIAL, BOUNDARY MONUMENT
 - COUNTY, DISTRICT
 - TOWNSHIP, PARISH - SURVEYED
 - TOWNSHIP, DLS - SURVEYED, UNSURVEYED
 - SECTION CORNERS
 - MUNICIPALITY
 - INDIAN RESERVE, PARK, ETC.
 - HORIZONTAL SURVEY POINT
 - BENCH MARK WITH ELEVATION
 - SPOT ELEVATION, PRECISE: LAND, WATER
 - DRAINAGE AND RELATED FEATURES
 - STREAM, SHORELINE: INDEFINITE
 - DIRECTION OF FLOW
 - LAKE, INTERMITTENT LAKE
 - FLOODED LAND
 - MARSH, SWAMP (WOODED)
 - DRY RIVER BED WITH CHANNELS
 - SAND: ABOVE, IN WATER
 - STRING BOG
 - TUNDRA: PONDS, POLYGONS
 - RAPIDS, FALLS, RAPIDS
 - FORESHORE FLATS
 - ROCK
 - DAM
 - WHARF
 - DITCH
 - RELIEF FEATURES
 - CONTOURS
 - APPROXIMATE CONTOURS
 - DEPRESSION CONTOUR
 - SPOT ELEVATION, APPROXIMATE: LAND, WATER
 - ESKER
 - PINGO
 - SAND, SAND DUNES
 - PALSA BOG
 - WOODED AREA
 - CLEARED AREA

- LEGEND - LÉGENDE**
- ROUTES ET OUVRAGES CONNEXES**
- SURFACE PAVÉE, TOUTES SAISONS
 - GRAVIER
 - CHEMIN DE TERRE, D'HIVER
 - SENTIER, PERCÉE, PORTAGE
 - AGGLOMERATION
 - CHEMIN DE FER, VOIE D'ÉVITEMENT, GARE, ARRÊT
 - POINT
 - HYDROAÉROPORT, MOULAGE
 - POINTS DE REPÈRE
 - MAISON, GRANGE
 - ÉGLISE, ÉCOLE
 - BUREAU DE POSTE
 - LIU HISTORIQUE
 - TOURS, FEU, RADIO
 - PUITS: PÉTROLE, GAZ
 - RÉSÉROIR: PÉTROLE, ESSENCE, EAU
 - LIGNE DE TRANSPORT D'ÉNERGIE
 - MINE
 - DÉBLAI, REMBLAI
 - GRAVIERE
 - FRONTIÈRES ET POINTS DE RÉFÉRENCES
 - INTERNATIONALE, PROVINCIALE, BORNE FRONTIÈRE
 - COMTÉ, DISTRICT
 - CANTON, PAROISSE - NON ARPENTÉE
 - UNSURVEYED
 - TOWNSHIP, ATC-ARPENTÉE, NON ARPENTÉE
 - COINS DE SECTION
 - MUNICIPALITÉ
 - RÉSERVE INDIENNE, PARC, ETC.
 - REPERE PLANIMÉTRIQUE
 - REPERE DE NIVELLEMENT AVEC COTE
 - POINT COTÉ, PRÉCIS: SUR TERRE, SUR L'EAU
 - POINT COTÉ, IMPRÉCIS
 - COURS D'EAU, RIVE; IMPRÉCIS
 - DIRECTION DU COURANT
 - LAC, LAC INTERMITTENT
 - TERRAIN INONDÉ
 - MARAIS, MARECAGE (BOISÉ)
 - LIT DE COURS D'EAU TARI AVEC CHENAUX
 - SABLE: AU DESSUS, DANS L'EAU
 - MARECAGE EN ENFLADE
 - TOUNDRA: ETANGS, SOLS POLYGAONAUX
 - RAPIDS, CHUTES, RAPIDS
 - ESTRANS
 - ROCHE
 - BARRAGE
 - QUAI
 - FOSSE
 - RELIEF
 - COURBES DE NIVEAU
 - COURBES DE NIVEAU APPROXIMATIVES
 - COURBE DE CUVETTE
 - POINT COTÉ, APPROXIMATIF: SUR TERRE, SUR L'EAU
 - ESKER
 - PINGO
 - SABLE, DUNES
 - PALSE
 - RÉGION BOISÉE
 - RÉGION DÉBOISÉE



GRID ZONE DESIGNATION DÉSIGNATION DE LA ZONE DU QUADRILLAGE	100,000 M. SQUARE IDENTIFICATION DU CARRÉ DE 100,000 M.
12V	UF

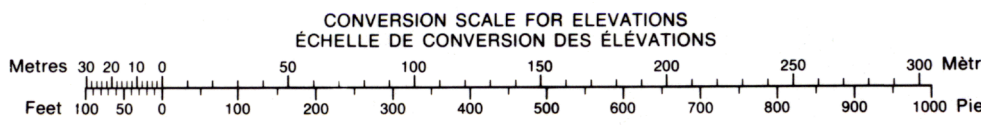


85-O/16	85 P/13	85 P/14
85-O/9	85 P/12	85 P/11
85-O/8	85 P/5	85 P/6

NOTE:
GRID TICKS WITH NUMBERS IN BRACKETS
OR WITHOUT NUMBERS INDICATE THE
1000 METRE U.T.M. GRID
ZONING
LES TRAITS NUMÉROTES ENTRE PARENTHÈSES
OU SANS NUMÉROS INDICENT
LE QUADRILLAGE DE 1000 MÈTRES U.T.M.

ONE THOUSAND METRE
UNIVERSAL TRANSVERSE MERCATOR GRID
ZONE 12
QUADRILLAGE DE MILLE MÈTRES
UNIVERSAL TRANSVERSE DE MERCATOR


The 1978 MAGNETIC BEARING is 36°25' (647 miles)
EAST OF GRID NORTH.
ANNUAL CHANGE DECREASING 8.8"
GRID NORTH is 2°28' (44 miles) WEST OF TRUE NORTH
for centre of map.
Le REPÈRE MAGNÉTIQUE en 1978 est à 36°25' (647 miles)
EST du NORD DU QUADRILLAGE.
VARIATION ANNUELLE DÉCROISSANTE 8.8"
NORD DU QUADRILLAGE est 2°28' (44 miles) à l'ouest du
NORD GÉOGRAPHIQUE au centre de la carte.



FRODSHAM LAKE

DISTRICT OF MACKENZIE
NORTHWEST TERRITORIES

Scale 1:50,000 Echelle



ÉLÉVATIONS EN MÈTRES AU-DESSUS DU NIVEAU MOYEN DE LA MER
ÉQUIDISTANCE DES COURBES 10 MÈTRES

SYSTÈME DE RÉFÉRENCE GÉODÉSIQUE NORD-AMÉRICAIN 1927
PROJECTION TRANSVERSE DE MERCATOR

ÉTABLI PAR LA DIRECTION DES LÈVES ET DE LA
CARTOGRAPHIE, MINISTÈRE DE L'ÉNERGIE, DES
MINES ET DES RESSOURCES, OTTAWA, EN 1976
RENSEIGNEMENTS À JOUR EN 1984.
CES CARTES SONT EN VENTE AU BUREAU DES CARTES
DU CANADA, MINISTÈRE DE L'ÉNERGIE, DES MINES ET
DES RESSOURCES, OTTAWA, OU CHEZ LE VENDEUR
LE PLUS PRÈS.
© CANADA 1976. TOUTS DROITS RÉSERVÉS

ON A COMPARÉ CETTE CARTE AUX IMAGES PRISES PAR SATELLITE EN 1980. NOUS
AVONS CONSTATÉ QUE TOUTES SES CARACTÉRISTIQUES PRINCIPALES ÉTAIENT
À JOUR.

PRODUCED BY THE SURVEYS AND MAPPING BRANCH,
DEPARTMENT OF ENERGY, MINES AND RESOURCES,
OTTAWA, 1976. INFORMATION CURRENT AS OF 1984.
COPIES MAY BE OBTAINED FROM THE CANADA MAP OFFICE,
DEPARTMENT OF ENERGY, MINES AND RESOURCES, OTTAWA,
OR YOUR NEAREST MAP DEALER.
© CANADA COPYRIGHTS RESERVED 1976.

ELEVATIONS IN METRES ABOVE MEAN SEA LEVEL
CONTOUR INTERVAL 10 METRES
NORTH AMERICAN DATUM 1927
TRANSVERSE MERCATOR PROJECTION

THIS MAP WAS COMPARED WITH SATELLITE IMAGERY OBTAINED
IN 1980 AND FOUND TO BE UP-TO-DATE IN ALL MAJOR
FEATURES