

Produced and printed by the SURVEYS AND MAPPING
BRANCH, DEPARTMENT OF MINES AND TECHNICAL
SURVEYS, 1964, from air photographs taken in 1953 and
1961.

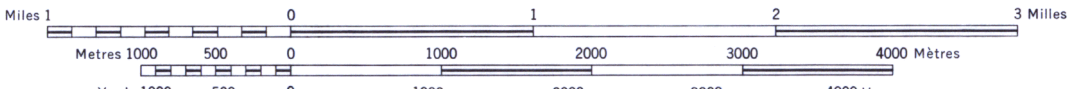
Copies may be obtained from the Map Distribution Office,
Department of Mines and Technical Surveys, Ottawa.

This map was compared with satellite imagery obtained
in 1979 and found to be up-to-date in all map features.

(Joins Map 85 K/16)

SHOTI LAKE
DISTRICT OF MACKENZIE
NORTHWEST TERRITORIES

SCALE 1:50,000 ÉCHELLE



CONTOUR INTERVAL 50 FEET
Elevations in Feet above Mean Sea Level
North American Datum 1927 (1953)
Transverse Mercator Projection
MAGNETIC DECLINATION 34°46' EAST
AT CENTRE OF MAP 1964
Annual change (decreasing) 6.5'

Some names on this map are not yet official.
Corrections or additions are invited by the Sur-
veys and Mapping Branch.

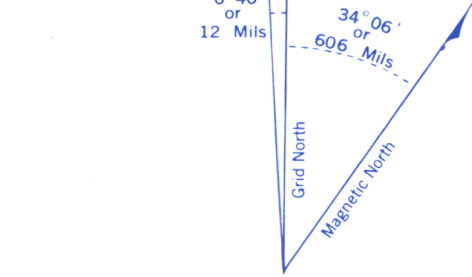
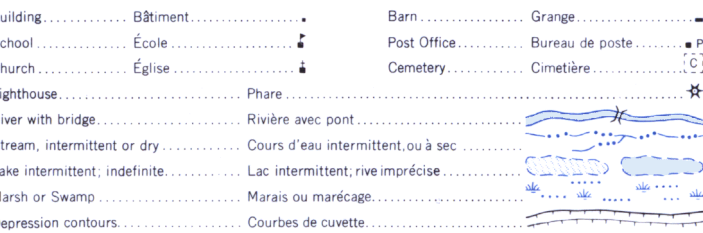
ÉQUIDISTANCE DES COURBES: 50 PIEDS
Élévations en pieds au-dessus du niveau moyen de la mer
Réseau géodésique nord-américain unifié 1927 (1953)
Projection transverse de Mercator
DÉCLINAISON MAGNÉTIQUE AU CENTRE
DE LA FEUILLE EN 1964: 34°46' EST
Variation annuelle (décroissante) 6.5'

Certains noms inscrits sur cette carte ne sont
pas encore officiels. La Direction des levés et
de la cartographie saurait gré au public de lui
signaler corrections et additions.

On a comparé cette carte aux images prises par satellite en
1979 mais avons constaté que toutes ses caractéristiques
présentées étaient à jour.

Établie et imprimée par la DIRECTION DES LEVÉS ET DE
LA CARTOGRAPHIE, MINISTÈRE DES MINES ET DES
RELEVÉS TECHNIQUES en 1964, d'après les photographies
aériennes prises en 1953 et 1961.

Ces cartes sont en vente au Bureau de distribution des cartes,
ministère des Mines et des Relevés techniques, Ottawa.



Use diagram only to obtain numerical values
APPROXIMATE MEAN DECLINATION 1964
FOR CENTRE OF MAP
Annual change decreasing 6.5'

GRID ZONE
DESIGNATION
11 V

TO GIVE A REFERENCE TO NEAREST 100 METRES
EXAMPLE: LAKE

EASTING: Road number on grid line
immediately to left of point
Estimate tenths of a square from
this line eastward to point

NORTHING: Road number on grid line
immediately below point
Estimate tenths of a square from
this line northward to point

MILITARY GRID REFERENCE: 387998

Nearest similar grid reference 100 000 metres (about 6.2 miles)

ONE THOUSAND METRE
UNIVERSAL TRANSVERSE MERCATOR GRID
ZONE 11

NATIONAL TOPOGRAPHIC SYSTEM
SYSTÈME NATIONAL DE RÉFÉRENCE CARTOGRAPHIQUE