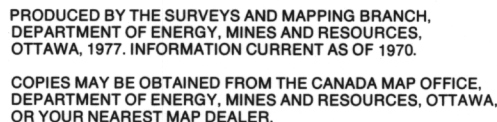


EDITION 1 85 K/7



DISTRICT OF MACKENZIE  
NORTHWEST TERRITORIES

ÉTABLIE PAR LA DIRECTION DES LEVÉS ET DE LA  
CARTOGRAPHIE, MINISTÈRE DE L'ÉNERGIE, DES  
MINES ET DES RESSOURCES, OTTAWA, EN 1977.  
RENSEIGNEMENTS À JOUR EN 1970.

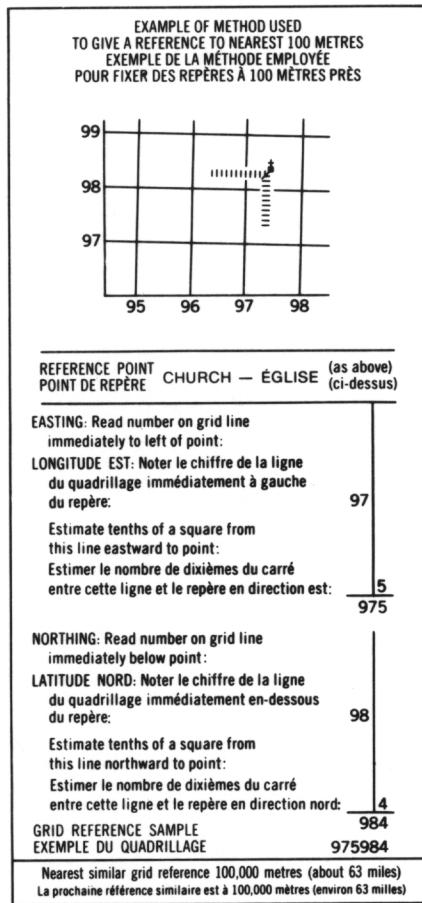
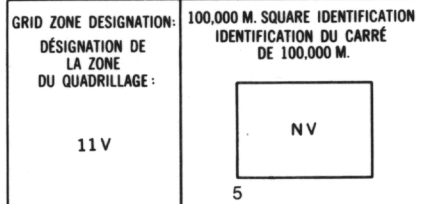
CES CARTES SONT EN VENTE AU BUREAU DES CARTES  
DU CANADA, MINISTÈRE DE L'ÉNERGIE, DES MINES ET  
DES RESSOURCES, OTTAWA, OU CHEZ LE VENDEUR  
LE PLUS PRÈS.

© CANADA 1977. TOUS DROITS RÉSERVÉS

Military users, refer to this map as: Référence de la carte pour usage militaire:	SERIES	A 701	SÉRIE
	MAP	85 K/7	CARTE
	EDITION	1 MCE	ÉDITION

SURFACE PAVÉE, TOUTES SAISONS .....  
GRAVIER .....  
CHEMIN DE TERRE, D'HIVER .....  
SENTIER, PERCÉE, PORTAGE .....  
ADJOMÉLORATION .....  
ACIOMÉLORATION DE FER, VOIE D'ÉVITEMENT, GARE, ARRÊT .....  
PONT .....  
HYDROAÉROPORT, MOULAGE .....  
**POINTS DE REPÈRE** .....  
MAISON, GRANGE .....  
ÉGLISE, ÉCOLE .....  
BUREAU DE POSTE .....  
LIEU HISTORIQUE .....  
TOURS, FEU, RADIO .....  
PUS: PÉTROLE, GAZ .....  
RÉSÉVATOIR: PÉTROLE, ESSENCE, EAU .....  
LIGNE TÉLÉPHONIQUE .....  
LIGNE DE TRANSPORT D'ÉNERGIE .....  
MINE .....  
DÉBLAI, REMBLAI .....  
GRAVIERE .....  
**FRONTIÈRES ET POINTS DE RÉFÉR** .....  
INTERNATIONALE, FRONTIÈRE .....  
BORNE FRONTIÈRE .....  
CANTON, DISTRICT .....  
COMTE, PAROISSE - ARPENTÉE .....  
- NON ARPENTÉE .....  
TOWNSHIP, ATC-ARPENTÉE, NON ARPENTÉE .....

COURS D'EAU, RIVE, IMPRÉCISE  
 DIRECTION DU COURANT .....  
 LAC, LAC INTERMITTENT .....  
 TERRAIN NON DÉ .....  
 MARAIS, MARÉCAGE (BOISÉ) .....  
 LIT DE COURS D'EAU TARI AVEC CHENAUX .....  
 SABLE, AU DESSUS, DANS L'EAU .....  
 MARÉCAGE EN ENFILADE .....  
 TOUNDRA: ÉTANGS, SOLS POLYDROMAUX .....  
 RAPIDES, CHUTES, RAPIDES .....  
 ESTRANS .....  
 ROCHE .....  
 BARRAGE .....  
 QUAI .....  
 FOSSE .....  
 RELIEF .....  
 COURBES DE NIVEAU .....  
 COURBES DE NIVEAU APPROXIMATIVES .....  
 COURBE DE CUVETTE .....  
 POINT CÔTE, APPROXIMATIF: SUR TERRE, SUR L'EAU .....  
 ESKER .....  
 PINGO .....  
 SABLE, DUNES .....  
 PALSE .....  
 RÉGION BOISÉE .....  
 RÉGION DÉBOISÉE .....



85 K/11	85 K/10	85 K/9
85 K/6	85 K/7	85 K/8
85 K/3	85 K/2	85 K/1

The 1977 MAGNETIC BEARING is 32°49' (583 mils)  
EAST of GRID NORTH.  
ANNUAL CHANGE DECREASING 8.1'  
GRID NORTH is 0°13' (4 mils) EAST of TRUE NORTH  
for centre of map.  
Le REPÈRE MAGNÉTIQUE en 1977 est à 32°49' (583 mils)  
EST du NORD DU QUADRILLAGE.  
VARIATION ANNUELLE DÉCROISSANTE 8.1'  
NORD DU QUADRILLAGE est 0°13' (4 mils) à l'est du  
NORD GÉOGRAPHIQUE au centre de la carte.

INSPECTION OF THIS MAP USING 1986 SATELLITE IMAGERY  
REVEALED NO CHANGES IN MAJOR HYDROGRAPHIC OR  
CONSTRUCTED FEATURES.

UNE VÉRIFICATION DE CETTE CARTE AU MOYEN D'IMAGES SATELLITE DE 1986 N'A MONTRÉ AUCUN CHANGEMENT EN CE QUI CONCERNE LES ÉLÉMENTS HYDROGRAPHIQUES OU LES ÉLÉMENTS RAPPORTÉS (CONSTRUCTIONS) D'IMPORTANCE.

### CONVERSION SCALE FOR ELEVATIONS

