






































































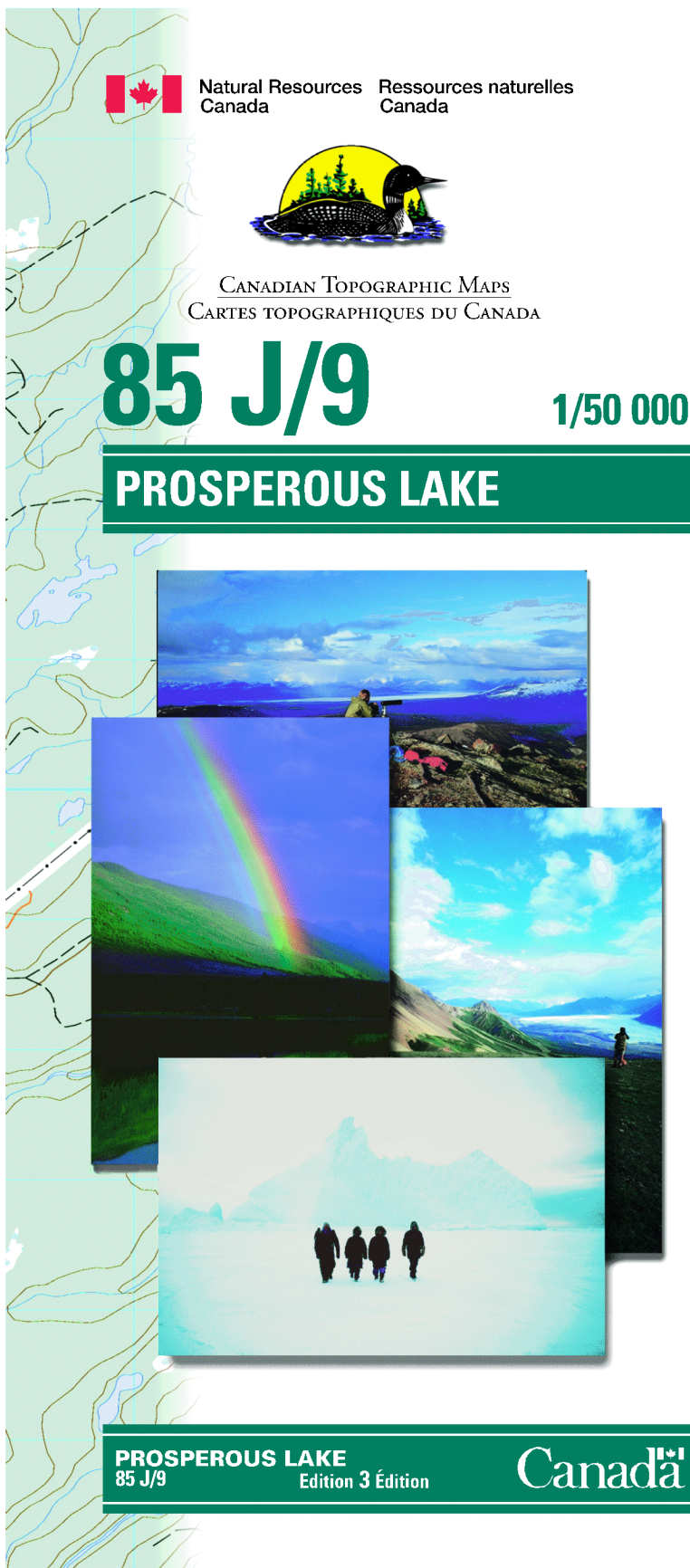
85 J/9

Edition 3 Édition NAD 83 Series A 733 Série

- | | |
|---|--|
|  | Dual Highway, two surface |
|  | Route 2, 2 shoulders, shoulders, dual |
|  | Route, hard surface, more than 2 lanes, highway route number |
|  | Route, revêtement dur, plus de 2 voies, numéro de route |
|  | Route, hard surface, 2 lanes |
|  | Route, revêtement dur, 2 voies |
|  | Route, loose or stabilized surface, all season, 2 lanes or more |
|  | Route de gravier, aggloméré, toute saison, 2 voies ou plus |
|  | Route, loose or stabilized surface, all season, less than 2 lanes |
|  | Route de gravier, aggloméré, toute saison, moins de 2 voies |
|  | Route, loose surface, dry weather |
|  | Route de gravier, temps sec |
|  | Vehicle track or winter road; bare |
|  | Chemin de terre ou d'acier; barrière |
|  | Trail, cut line or portage, portage, cut |
|  | Trail or snow, snow, portage, portage |
|  | Trail, chemin de terre, pas de terrain de portage |
|  | Railway, single track, multiple track, side track, station |
|  | Voie ferrée, voie unique, voies multiples, voie d'attelage, gare |
|  | Power transmission line, multiple lines |
|  | Ligne électrique, lignes multiples |
|  | Bridge (footbridge) tunnel |
|  | Pont, passage souterrain |
|  | Cut, embankment, cutaway |
|  | Tranchée, remblai, coupe |
|  | Seaplane base; helipad; navigational light |
|  | Hydroaériport; base; balise lumineuse |
|  | Religious |
|  | Religieux |
|  | Church, non-Christian place of worship; shrine |
|  | Eglise (non chrétienne); lieu de culte; lieu de pèlerinage |
|  | School, edifice; fire station |
|  | École; édifice; casernes de pompiers |
|  | Country; historic site or place of interest; greenhouse |
|  | Casa; lieu historique ou lieu d'intérêt; serre |
|  | Compass; pipe; electric line; service center |
|  | Compass; pipe; chemin de fer; service centre; centre de service |
|  | Cell; course; ski area; mine |
|  | Termin d'un chemin; ski; mine |
|  | Cell or natural gas facility; electrical facility |
|  | Installation pétrolière ou de gaz naturel; installation électrique |
|  | International boundary with monument |
|  | Frontière internationale (avec borne-marque) |
|  | Boundary, first class |
|  | Limite de première classe |
|  | Boundary, first class unapproved |
|  | Limite de première classe non approuvée |
|  | Boundary, second class |
|  | Limite de deuxième classe |
|  | Boundary, second class in Dominion Land Survey |
|  | Limite de deuxième classe dans le Relevé des terres du Canada |
|  | Boundary, third class |
|  | Limite de troisième classe |
|  | Boundary, fourth class |
|  | Limite de quatrième classe |
|  | Boundary, fifth class |
|  | Limite de cinquième classe |
|  | Boundary, sixth class |
|  | Limite de sixième classe |
|  | Boundary, with class unapproved |
|  | Limite de sixième classe non approuvée |
|  | Boundary, seventh class |
|  | Limite de septième classe |
|  | Boundary, eighth class |
|  | Limite de huitième classe |
|  | Boundary, with class |
|  | Limite de neuvième classe |
|  | Dam, small, large, carrying road |
|  | Barrage; petit; grand; pont sur une route |
| | Watercourse or otherwise; definite; indefinite |
| | |

Your Local Dealer **Votre vendeur local**

63°00'	85 J/15	85 J/16	85 I/13
62°45'	85 J/10	85 J/9	85 I/12
62°30'	85 J/7	85 J/8	85 I/5
62°15'			
	115°00'	114°30'	114°00' 113°30'



Produced by the Centre for Topographic Information, Natural Resources Canada. Boundaries and toponyms current as of 2002; road network current as of 1999; features visible on satellite imagery current as of 2000; all other information current as of 1970. Published in 2002.

Visit our Web site: <http://maps.NRCan.gc.ca/>

For corrections, additions or comments concerning the content of this map, please contact the publisher by telephone at 1-800-465-6277; by facsimile at 1-800-661-6777 or by electronic mail at: topo.maps@NRCan.gc.ca

This map may not be reproduced in whole or in part, by any means—graphic, electronic or mechanical—without the written permission of Natural Resources Canada.

© 2002, Her Majesty the Queen in Right of Canada.

This map is not to be used for air or marine navigation.

Use diagram only to obtain numerical values
Approximate Mean Declination 2002
for centre of map
Annual change decreasing 23.4'

**N'utiliser le diagramme que pour obtenir
les valeurs numériques**
Déclinaison moyenne approximative
au centre de la carte en 2002
Variation annuelle décroissante 23,4'

Transverse Mercator Projection • Projection transverse de Mercator

North American Datum 1983
Système de référence nord-américain de 1983

Coordinate conversion **NAD 83 (WGS 84) to NAD 27**
Mean values for this map

Geographic: Latitude + subtract 0.7°
Longitude + subtract 16.6°

Grid: Northing + subtract 220 m
Easting + add 72 m

Conversion des coordonnées **NAD 83 (WGS 84) à NAD 27**
Valeurs moyennes pour cette carte

Coordonnées géographiques: Latitude + soustraire 0,7°
Longitude (N) + soustraire 16,6°

Quadrillage: Ordonnées (N) + soustraire 220 m
Abscisse (E) + additionner 72 m

PROSPEROUS LAKE

NORTHWEST TERRITORIES TERRITOIRES DU NORD-OUEST

Kilometres 1 0 1 2 3 4 Km
Miles 1 0 1 2 3 4 Miles

1 centimetre on the map represents 500 metres on the ground
1 centimètre sur la carte représente 500 m

Contour Interval: 10 Metres
Elevations in Metres above Mean Sea Level

Équidistance des courbes: 10 mètres
Altitudes en mètres au-dessus du niveau

Method used to give reference to the nearest 100 metres
Méthode employée pour fixer des repères à 100 mètres près

Reading: Read grid line value to the left of point. Estimate tenths of a square from this line eastward to point.

Reading: Lire la valeur de la ligne du quadrillage à gauche du point. Estimer dixièmes de carré de cette ligne vers l'est jusqu'au point.

Example: Noter le chiffre de la ligne du quadrillage à gauche du repère. Estimer le nombre de dixièmes du carré entre cette ligne et le repère en direction est.

Exemple: Lire la valeur de la ligne du quadrillage à gauche du repère. Estimer le nombre de dixièmes de carré entre cette ligne et le repère en direction nord.

Grid reference in this example / Références du quadrillage dans cet exemple :
 367945
 E N

Northings: Read grid line value below point. Estimate tenths of a square from this line northward to point.

Northings: Lire la valeur de la ligne du quadrillage en dessous du repère. Estimer le nombre de dixièmes de carré entre cette ligne et le repère en direction nord.

Ordering: Note the figure of the line quadrangle in -dessous du repère. Le nombre de dixièmes de carré entre cette ligne et le repère en direction nord.

Ordre: Noter le chiffre de la ligne du quadrillage en dessous du repère. Le nombre de dixièmes de carré entre cette ligne et le repère en direction nord.

1000 metre
Universal Transverse Mercator Grid
Zone 11
Grillage universel transverse de Mercator
de 1000 mètres

Brown numbered ticks
indicate the **1000 metre**
Universal Transverse Mercator Grid
Zone 12
Les amorces brunes numérotées
représentent le quadrillage
universel transverse de Mercator
de 1000 mètres

100 000 metre Square
Identification
Identification du carré
de 100 000 mètres

PK

Grid Zone
Designation
11 V
Désignation de la
zone du quadrillage

Établi par le Centre d'information topographique, Ressources naturelles Canada. Limites et toponymes à jour en 2002; réseau routier à jour en 1998; éléments visuels sur l'imagerie satellitaire à jour en 2000; tous les autres renseignements à jour en 1970. Publié en 2002.

Visitez notre site Web : <http://cartes.RNCan.gc.ca>

Pour toutes corrections, additions ou commentaires concernant le contenu de cette carte, veuillez nous contacter soit par téléphone au 1-800-967-8277, par télécopieur au 1-800-661-6277 ou par courriel électronique à : cartes.topo@RNCan.gc.ca

Cette carte ne peut être reproduite, en totalité ou en partie, sous quelque forme ou par quelque procédé que ce soit – graphique, mécanique ou électronique – sans l'autorisation écrite de Ressources naturelles Canada.

© 2002. Sa Majesté la Reine du chef du Canada.

Cette carte ne doit pas être utilisée pour la navigation aérienne ou maritime.