


BLANCHET ISLAND

Northwest Territories
Territoires du Nord-Ouest



62°10'	85-1/7	85-1/8	75-1/5
62°15'	85-1/2	85-1/1	75-1/4
62°00'	85-1/15	85-1/16	75-1/13
61°45'	112°00'	112°30'	111°30'



Produced on February 03, 2010, by the Centre for Topographic Information, Natural Resources Canada.

Établie le 3 février 2010, par le Centre d'information topographique, Ressources naturelles Canada.

The paper copy of this map meets the print quality standards of Natural Resources Canada when it bears a Certified Map Printer holographic label.

La copie papier de cette carte respecte les normes de qualité d'impression de Ressources naturelles Canada quand elle porte l'étiquette holographique de l'imprimeur de cartes accrédité.

Map content validity dates

- Road network, 1946
- Hydrographic network, 1946 - 2001
- Vegetation, 2000
- Buildings, Absent
- Boundaries, Absent
- Toponymy, 2006

Detailed metadata can be found at: <http://GeoGratis.gc.ca>

For corrections, additions or comments concerning the content of this map, please contact Natural Resources Canada at: <http://maps.NRCan.gc.ca>

Vous Our Web site: <http://maps.NRCan.gc.ca>

© 2010 Her Majesty the Queen in Right of Canada.

This map is not to be used for air or marine navigation.

Dates de validité du contenu de la carte

- Réseau routier, 1946
- Réseau hydrographique, 1946 - 2001
- Végétation, 2000
- Bâtiements, Absent
- Limites, Absent
- Toponymie, 2006

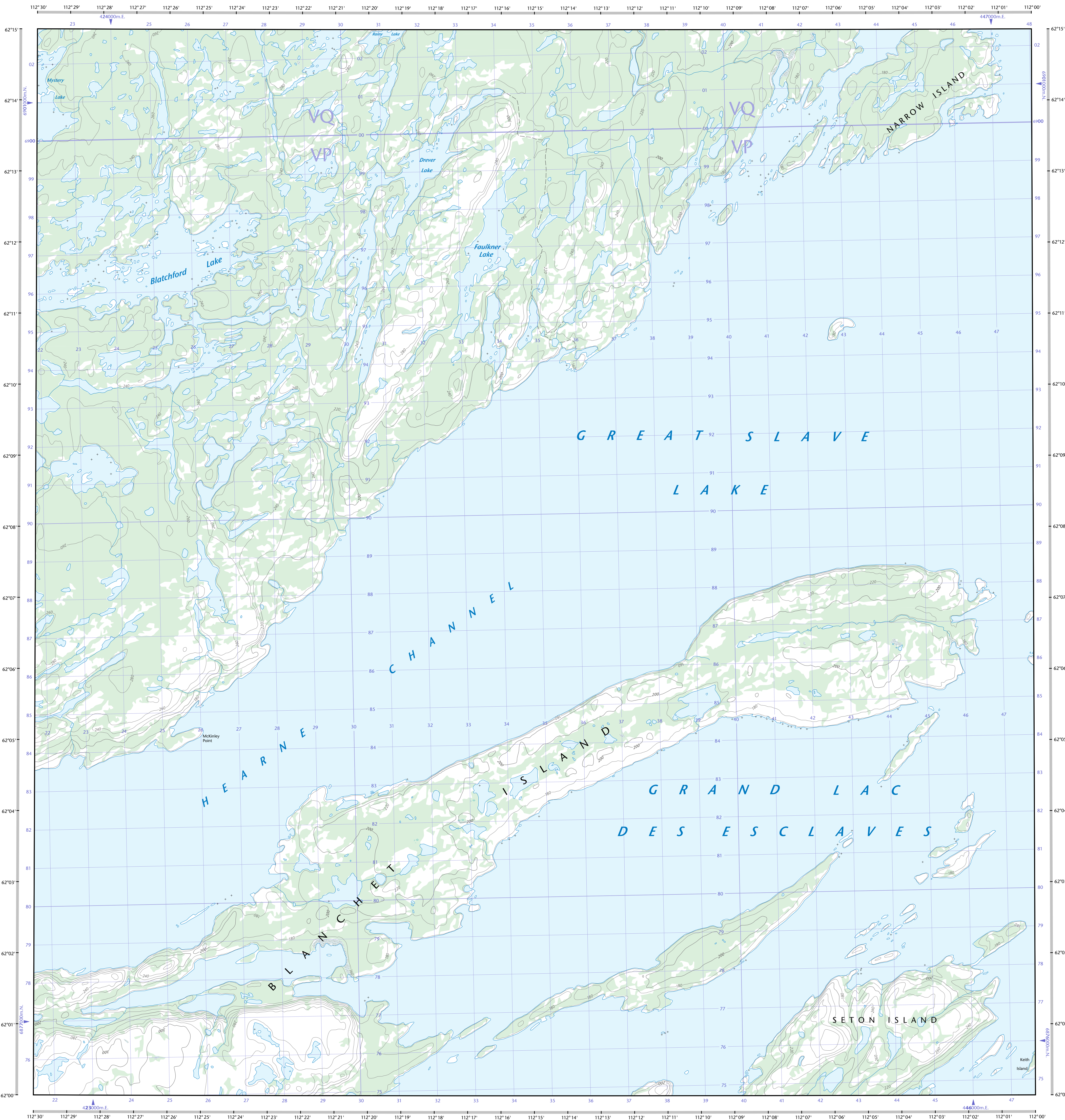
Consultez les métadonnées détaillées sur: <http://GeoGratis.gc.ca>

Pour toutes corrections, additions ou commentaires concernant le contenu de cette carte, veuillez contacter Ressources naturelles Canada par courriel électronique à: cartes.NRCan.gc.ca

Visitez notre site Web: <http://cartes.NRCan.gc.ca>

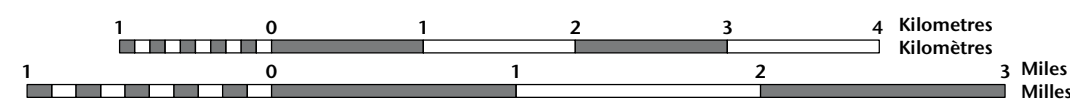
© 2010 Sa Majesté la Reine du chef du Canada.

Cette carte ne doit pas être utilisée pour la navigation aérienne ou maritime.



BLANCHET ISLAND

Northwest Territories
Territoires du Nord-Ouest



Scale 1:50 000 Échelle

1 centimetre on the map represents 500 metres on the ground
Équivalence des courbes: 1 centimètre sur la carte représente 500 mètres au sol

Contours interval: 20 metres
Altitudes en mètres au-dessus du niveau moyen de la mer

Use diagram only to obtain numeric values
Approximate Mean Declination 2010
for centre of map

Annual change decreasing 27.5"

N'utiliser le diagramme que pour obtenir les valeurs numériques

Déclinaison moyenne approximative au centre de la carte en 2010

Variation annuelle décroissante 27.5"

For magnetic declination information, visit: <http://gpc.NRCan.gc.ca/gpcmag>

Consultez le site Web sur la déclinaison magnétique, visitez: <http://gpc.NRCan.gc.ca/gpcmag>

17°26' (304 mls)

1°06' (19 mls)

100 000 metre Square

Identification du carré de 100 000 mètres

Zone 12

Designation de la zone du quadrillage

Transverse Mercator Projection
Projection transversale de Mercator
North American Datum 1983
Système de référence nord-américain 1983

1000 metre Universal Transverse Mercator Grid
Grille de 1000 mètres

A tutorial on how to estimate position from the UTM grid can be found at: <http://maps.NRCan.gc.ca/topo01>

Consultez le tutoriel sur la manière d'évaluer la position à partir de la grille UTM sur: <http://cartes.NRCan.gc.ca/topo01>

62°30'

62°15'

62°00'

61°45'

113°00'

112°30'

112°00'

111°30'

85-1/1

SCALE 1:50 000

ÉCHELLE 1:50 000

EDITION 02

VERSION 00

Série A733

Printed map / Carte imprimée

Cat. no. / No de cat. M116-208301

ISBN 978-0-662-44638-1

Digital map / Carte numérique

Cat. no. / No de cat. M116-208301-PDF

ISBN 978-1-100-05532-9