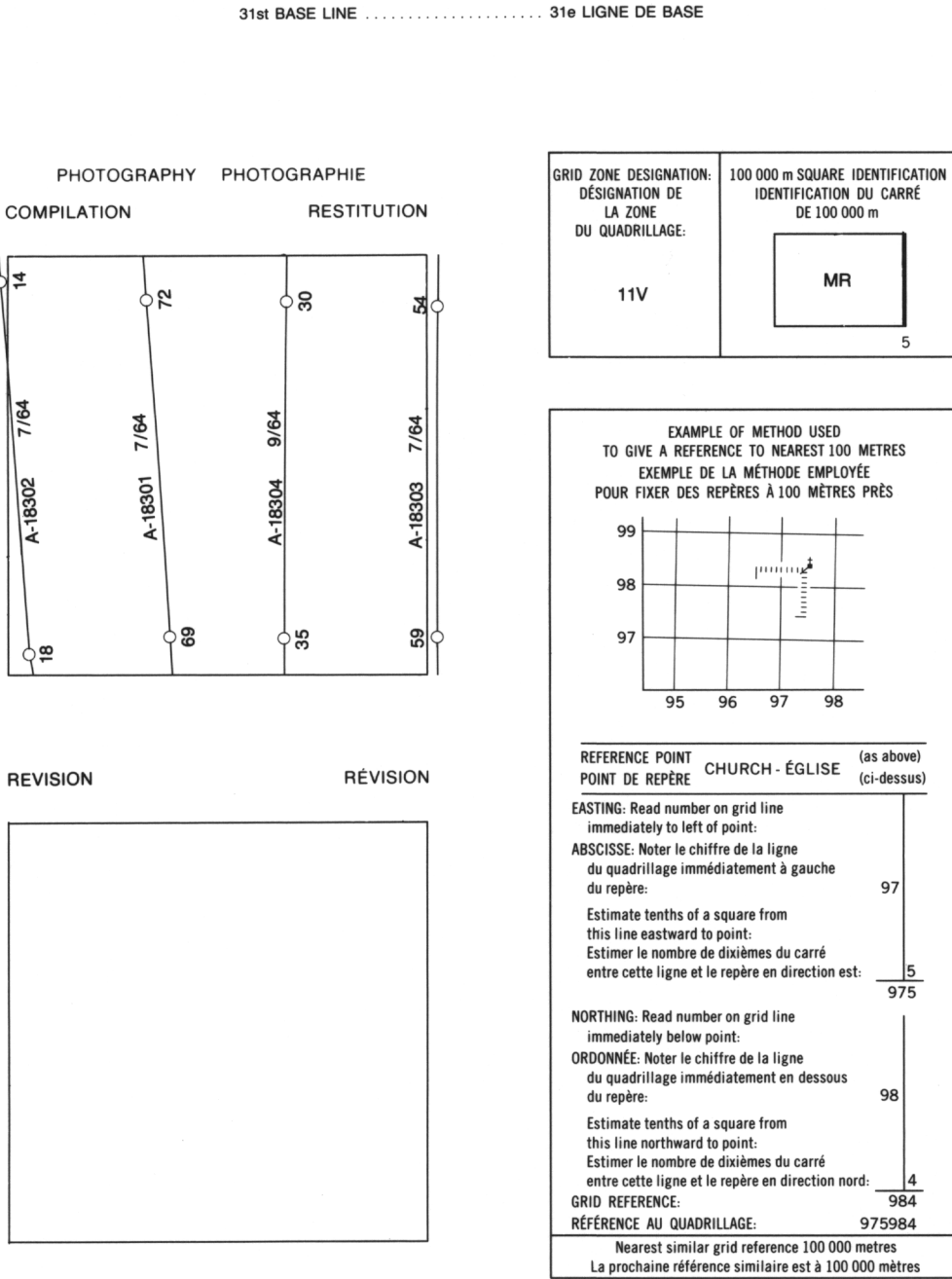


LEGEND - LÉGENDE

ROAD, HARD SURFACE, ALL WEATHER.....	ROUTE, SURFACE DURCIE, TOUTES SAISONS.....
ROAD, LOOSE SURFACE.....	ROUTE, SURFACE DE GRAVIER.....
CART TRACK, WINTER ROAD.....	CHEMIN DE CHARROI, ROUTE D'HIVER.....
TRAIL, CUT LINE, PORTAGE.....	SENTIER, PERÇÉE OU PORTAGE.....
BUILT-UP AREA.....	AGGLOMÉRATION.....
RAILWAY, SIDING, STATION, STOP.....	CHEMIN DE FER, VOIE D'ÉVITEMENT, STATION, ARRÊT.....
BRIDGE.....	PONT.....
SEAPLANE BASE, SEAPLANE ANCHORAGE.....	BASE D'HYDRAVIONS, ANCRAGE D'HYDRAVIONS.....
HOUSE, BARN.....	MAISON, GRANGE.....
CHURCH, SCHOOL, POST OFFICE.....	ÉGLISE, ÉCOLE, BUREAU DE POSTE.....
TOWER, FIRE, COMMUNICATION.....	TOUR, FEU, COMMUNICATION.....
WELL, OIL, GAS, TANK, WATER.....	PUITS: PÉTROLE, GAZ, RÉSERVOIR: EAU.....
POWER TRANSMISSION LINE.....	LIGNE DE TRANSPORT D'ÉNERGIE.....
MINE, GRAVEL PIT.....	MINE, CARRIÈRE DE GRAVIER.....
CUTTING, EMBANKMENT.....	DÉBLAI, REMBLAI.....
INTERNATIONAL, PROVINCIAL, BOUNDARY WITH MONUMENT.....	FRONTIÈRE INTERNATIONALE, LIMITE PROVINCIALE AVEC BORNE.....
PROVINCIAL BOUNDARY, UNSURVEYED.....	FRONTIÈRE PROVINCIALE, NON ARPENTÉE.....
COUNTY, DISTRICT BOUNDARY.....	LIMITE DE COMTE OU DE DISTRICT.....
TOWNSHIP, PARISH BOUNDARY.....	LIMITE DE CANTON, DE PAROISSE.....
MUNICIPALITY BOUNDARY.....	LIMITE DE MUNICIPALITÉ.....
RESERVE, SANCTUARY, PARK, ETC. BOUNDARY.....	LIMITE DE RÉSERVE, SANCTUAIRES, PARCS, ETC.....
OUTLINED LANDMARK AREA, BOUNDARY APPROXIMATE, ETC.....	LIMITE DE SURFACE RÉFÈRE, LIMITE APPROXIMATIVE, ETC.....
D.L.S. TOWNSHIP CORNER, SURVEYED, UNSURVEYED.....	COIN DE CANTON (A.T.C.): ARPENTÉ, NON ARPENTÉ.....
D.L.S. SECTION CORNERS.....	COINS DE SECTION (A.T.C.).....
HORIZONTAL CONTROL POINT.....	POINT DE CONTRÔLE PLANIMÉTRIQUE.....
BENCH MARK WITH ELEVATION.....	RÉFÈRE DE NIVELLEMENT AVEC COTE.....
SPOT ELEVATION, PRECISE.....	POINT COTÉ, PRÉCIS.....
STREAM OR SHORELINE, INDEFINITE.....	COURS D'EAU OU RIVE, IMPRÉCIS.....
LAKE, INTERMITTENT LAKES.....	LAC, LACS INTERMITTENTS.....
FLOODED LAND.....	TERRAIN INONDÉ.....
MARSH, SWAMP (WOODED), STRING BOG.....	MARAIS, BOISÉ MARÉCAGEUX; FONDRIÈRE À FILAMENTS.....
DRY RIVER BED WITH CHANNELS.....	LIT DE RIVIÈRE ASSÉCHÉ AVEC CHENAILS.....
RAPIDS, FALLS, RAPIDS.....	RAPIDES, CHUTES, RAPIDES.....
FORESHORE FLATS, SAND IN WATER, ROCKS.....	ESTRANS, SABLE SOUS L'EAU; ROCHES.....
TUNDRA, LAKES IN TUNDRA, POLYGONS.....	TOUNDRAS, LACS EN TOUNDRAS, POLYGONES DE TOUNDRAS.....
PALSA BOG.....	FONDRIÈRE DE PALSE.....
DAM, WHARF.....	BARRAGE, QUAI.....
ICEFIELD (GLACIER); MORAINES.....	CHAMP DE GLACE (GLACIER); MORAINES.....
PINGO.....	PINGO.....
DITCH.....	FOSSE.....
CONTOURS.....	COURBES DE NIVEAU.....
APPROXIMATE CONTOURS.....	COURBES DE NIVEAU APPROXIMATIVES.....
DEPRESSION CONTOUR.....	COURBE DE CUVETTE.....
CLIFF.....	FALAISE.....
SPOT ELEVATION, APPROXIMATE; LAND, WATER.....	POINT COTÉ, APPROXIMATIF: SUR TERRE, SUR L'EAU.....
ESKER.....	ESKER.....
SAND, SAND DUNES, RAISED BEACHES.....	SABLE, DUNES DE SABLE; PLAGES SURÉLEVÉES.....
HISTORIC SITE.....	LIEU HISTORIQUE.....
WOODED AREA, FOREST; CLEARED AREA.....	SURFACE BOISÉE, FORÊT; ESPACE DÉNUDÉE, CLAIRIÈRE.....

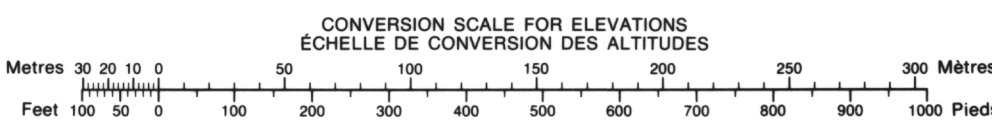
GLOSSARY GLOSSAIRE



ONE THOUSAND METRE
UNIVERSAL TRANSVERSE MERCATOR GRID
ZONE 11
QUADRILLAGE DE MILLE MÈTRES
TRANSVERSE UNIVERSEL DE MERCATOR

84 N/12	84 N/11	84 N/10
84 N/5	84 N/6	84 N/7
84 N/4	84 N/3	84 N/2

The 1984 MAGNETIC BEARING is 27°37' (491 mils) EAST of GRID NORTH.
ANNUAL CHANGE DECREASING 13.3'
GRID NORTH is 0°13' (4 mils) WEST of TRUE NORTH for centre of map.
Le RÉPÈRE MAGNÉTIQUE en 1984 est à 27°37' (491 mils) À L'EST DU NORD DU QUADRILLAGE.
ANNUAL CHANGE DÉCROISSANTE 13.3'
LE NORD DU QUADRILLAGE est à 0°13' (4 mils) À L'OUEST DU NORD GÉOGRAPHIQUE au centre de la carte.



LUTOSE CREEK

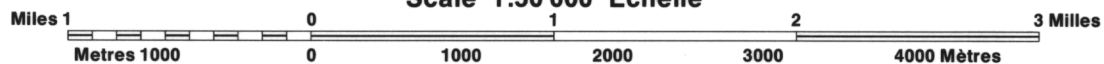
PRODUCED BY THE SURVEYS AND MAPPING BRANCH, DEPARTMENT OF ENERGY, MINES AND RESOURCES, OTTAWA, PUBLISHED IN 1984.
THIS MAP WAS COMPALED WITH SATELLITE IMAGERY OBTAINED IN 1979 AND FOUND TO BE UP-TO-DATE IN ALL MAJOR FEATURES.
COPIES MAY BE OBTAINED FROM CANADA MAP OFFICE, DEPARTMENT OF ENERGY, MINES AND RESOURCES, OTTAWA, OR YOUR NEAREST MAP DEALER.
© 1984, HER MAJESTY THE QUEEN IN RIGHT OF CANADA, DEPARTMENT OF ENERGY, MINES AND RESOURCES.

ELEVATIONS IN FEET ABOVE MEAN SEA LEVEL
CONTOUR INTERVAL..... 25 FEET
NORTH AMERICAN DATUM 1927
TRANSVERSE MERCATOR PROJECTION
INFORMATION CONCERNING BENCH MARKS AND HORIZONTAL SURVEY MONUMENTS CAN BE OBTAINED FROM GEOLOGICAL SURVEY, SURVEYS AND MAPPING BRANCH, OTTAWA.

LUTOSE CREEK
IMPROVEMENT DISTRICT 23
ALBERTA

WEST OF FIFTH MERIDIAN OUEST DU CINQUIÈME MÉRIDIEN

Scale 1:50 000 Échelle



ALTITUDES EN PIEDS

ÉQUIDISTANCE DES COURBES..... 25 PIEDS

SYSTÈME DE RÉFÉRENCE GÉODÉSIQUE NORD-AMÉRICAIN 1927
PROJECTION TRANSVERSE DE MERCATOR

POUR TOUT RENSEIGNEMENT CONCERNANT LES RÉPÈRES ET BORNES ALTIMÉTRIQUES, S'ADRESSER AUX LÈVES GÉODÉSIQUES, DIRECTION DES LÈVES ET DE LA CARTOGRAPHIE, OTTAWA.

ÉTABLI PAR LA DIRECTION DES LÈVES ET DE LA CARTOGRAPHIE, MINISTÈRE DE L'ÉNERGIE, DES MINES ET DES RESSOURCES, OTTAWA, PUBLIÉE EN 1984.
ON A COMPARÉ CETTE CARTE AUX IMAGES PRISES PAR SATELLITE EN 1979, NOUS AVONS CONSTATÉ QUE TOUTES SES CARACTÉRISTIQUES PRINCIPALES ÉTAIENT À JOUR.
CES CARTES SONT EN VENTE AU BUREAU DES CARTES DU CANADA, MINISTÈRE DE L'ÉNERGIE, DES MINES ET DES RESSOURCES, OTTAWA, OU CHEZ LE VENDEUR LE PLUS PRÈS.
© 1984, SA MAJESTÉ LA REINE DU CHEF DU CANADA, MINISTÈRE DE L'ÉNERGIE, DES MINES ET DES RESSOURCES.