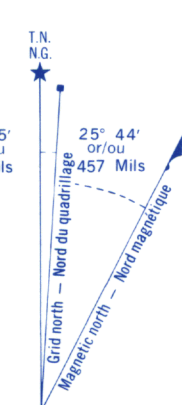
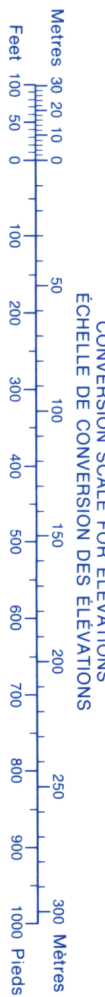


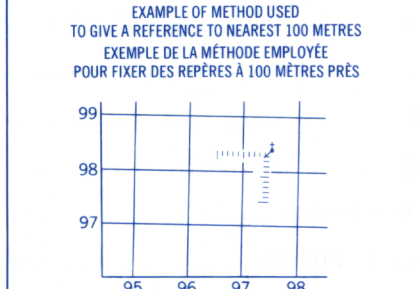
Military users, refer to this map as: Référence de cette carte pour usage militaire:	SERIES A741 MAP 84 J/10 EDITION 1 MCE	SÉRIE CARTE ÉDITION
---	---	---------------------------



Use diagram only to obtain numerical values
APPROXIMATE MEAN DECLINATION 1974
FOR CENTRE OF MAP
Annual change decreasing 4.7"
N'utiliser le diagramme que pour obtenir les valeurs numériques
DECLINAISON MOYENNE APPROXIMATIVE
AU CENTRE DE LA CARTE EN 1974
Variation annuelle décroissant 4.7"

ONE THOUSAND METRE
UNIVERSAL TRANSVERSE MERCATOR GRID
ZONE 11
QUADRILLAGE DE MILLE MÈTRES
TRANSVERSE UNIVERSEL DE MERCATOR

GRID ZONE DESIGNATION DÉSIGNATION DE LA ZONE DU QUADRILLAGE	100,000 M. SQUARE IDENTIFICATION IDENTIFICATION DU CARRÉ DE 100,000 M.
11V	PR PQ 65



REFERENCE POINT POINT DE REPÈRE	CHURCH - EGLISE (as above) (ci-dessus)
EASTING: Read number on grid line immediately to left of point. LONGITUDE EST: Note le chiffre de la ligne du quadrillage immédiatement à gauche du repère. Estimate tenths of a square from this line eastward to point. Estimer le nombre de dixièmes du carré entre cette ligne et le repère en direction est.	97 5 975
NORTHING: Read number on grid line immediately below point. LATITUDE NORD: Note le chiffre de la ligne du quadrillage immédiatement en-dessous du repère. Estimate tenths of a square from this line northward to point. Estimer le nombre de dixièmes du carré entre cette ligne et le repère en direction nord.	98 4 984
GRID REFERENCE	975984
REPERES AU QUADRILLAGE	

Nearest similar grid reference 100,000 metres (about 0.3 miles)
La prochaine référence similaire est à 100,000 mètres (environ 0.3 miles)

Produced, 1977, by the SURVEYS AND MAPPING BRANCH,
DEPARTMENT OF ENERGY, MINES AND RESOURCES,
from aerial photography taken in 1970. Printed 1974.

Copies may be obtained from the Canada Map Office,
Department of Energy, Mines and Resources, Ottawa,
for general maps and data.

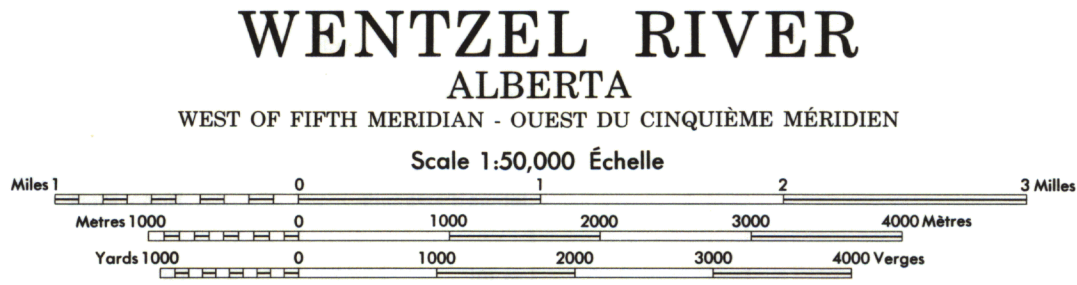
Cartes et données peuvent être obtenues au Bureau des Cartes du Canada,
Ministère de l'Énergie, des Mines et des Ressources, Ottawa,
ou chez le vendeur le plus près.

© Canada 1974, tous droits réservés

Roads: loose or stabilized surface, all weather, loose surface, dry weather and unclassified streets, cart track, topsoil line or portage

Routes: graver aggloméré, toute saison, 2 lanes or more, less than 2 lanes, 2 voies ou plus, moins de 2 voies, de terre, sentier, percée ou portage

PROVISIONAL PRINT
IMPRESSION PROVISOIRE



This Provisional Map is equivalent to a standard map in accuracy of content.

Some names on this map are not yet official. Corrections or additions are invited by the Surveys and Mapping Branch.

CERTAIN NOMS SUR CETTE CARTE NE SONT PAS ENCORE OFFICIELS. LA DIRECTION DES LEVÉS ET DE LA CARTOGRAPHIE SAURAIT GRÂCE AU PUBLIC DE LUI SIGNALER DES CORRECTIONS ET DES AJOUTS.

Cette carte provisoire équivaut à une carte régulière au point de vue précision de l'information.

Certains noms inscrits sur cette carte ne sont pas encore officiels. La Direction des Levés et de la Cartographie saurait grâ au public de lui signaler des corrections et des ajouts.

Établie en 1977, par la DIRECTION DES LEVÉS ET DE LA CARTOGRAPHIE, MINISTÈRE DE L'ÉNERGIE, DES MINES ET DES RESSOURCES, d'après des photographies aériennes prises en 1970. Imprimée en 1974.

Ces cartes sont en vente au Bureau des Cartes du Canada, Ministère de l'Énergie, des Mines et des Ressources, Ottawa, ou chez le vendeur le plus près.

© Canada 1974, tous droits réservés