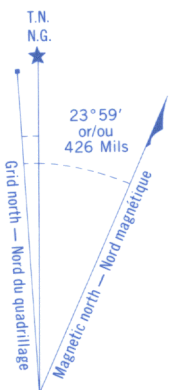


Military users,  
refer to this map as:  
Référence de cette carte  
pour usage militaire.

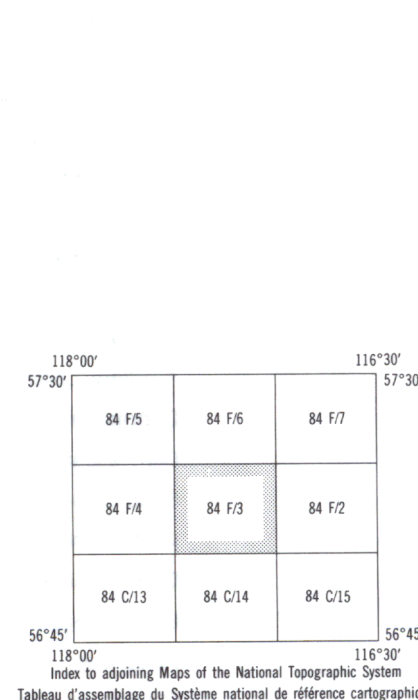
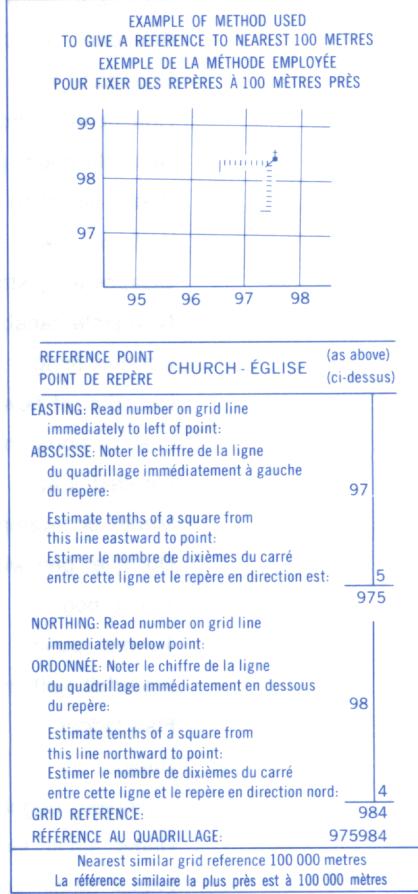
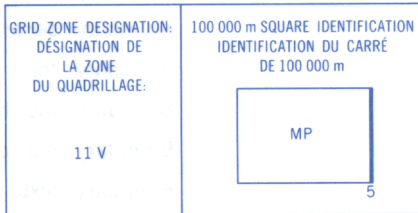
SERIES A 741  
MAP 84 F/3  
EDITION 2 MCE EDITION



Use diagram only to obtain numerical values  
APPROXIMATE MEAN DECLINATION 1989  
FOR CENTRE OF MAP  
Annual change decreasing 24.9'

N'utiliser le diagramme que pour obtenir les valeurs numériques  
DECLINAISON MOYENNE APPROXIMATIVE  
AU CENTRE DE LA CARTE EN 1989  
Variation annuelle décroissante 24.9'

ONE THOUSAND METRE  
UNIVERSAL TRANSVERSE MERCATOR GRID  
ZONE 11  
QUADRILLAGE UNIVERSEL TRANSVERSE DE MERCATOR  
DE MILLE MÈTRES



PRODUCED BY THE CANADA CENTRE FOR MAPPING,  
DEPARTMENT OF ENERGY, MINES AND RESOURCES.  
UPDATED FROM AERIAL PHOTOGRAPHS TAKEN IN 1985 AND  
1986. CULTURE CHECK 1987. PUBLISHED IN 1988.

COPIES MAY BE OBTAINED FROM THE CANADA MAP OFFICE,  
DEPARTMENT OF ENERGY, MINES AND RESOURCES, OTTAWA,  
OR YOUR NEAREST MAP DEALER.

© 1989, HER MAJESTY THE QUEEN IN RIGHT OF CANADA.  
DEPARTMENT OF ENERGY, MINES AND RESOURCES.

Roads:  
loose or stabilized surface, all weather .....  
loose surface, dry weather .....  
unclassified road or street .....  
cart track .....  
trail, cut line or portage .....

Routes:  
gravel, aggloméré, toute saison .....  
de gravier, temps sec .....  
route non classée ou rue .....  
de terre .....  
sentier, percée ou portage .....

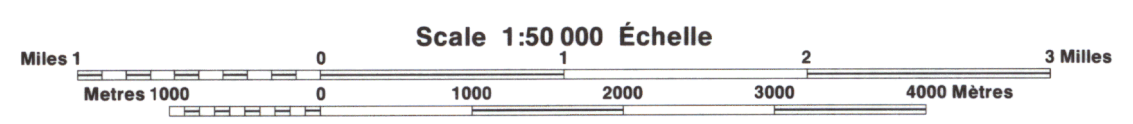
2 tonnes or more  
2 tonnes ou plus  
moins de 2 tonnes  
moins de 2 tonnes

FOR COMPLETE REFERENCE SEE REVERSE SIDE  
POUR UNE LISTE COMPLETE DES SIGNES, VOIR AU VERSO

# CRUMMY LAKE

## ALBERTA

### WEST OF FIFTH MERIDIAN OUEST DU CINQUIÈME MÉRIDIEN



Information concerning bench marks and horizontal survey monuments can  
be obtained from Geodetic Survey, Canada Centre for Surveying, Ottawa.

CONVERSION SCALE FOR ELEVATIONS  
Metres 30 20 10 0 100 200 300  
Feet 100 50 0 100 200 300

ÉCHELLE DE CONVERSION DES ALTITUDES  
Mètres 30 20 10 0 100 200 300  
Pieds 100 50 0 100 200 300

CONTour INTERVAL: 25 FEET  
Elevations in Feet above Mean Sea Level  
North American Datum 1927  
Transverse Mercator Projection

Pour tout renseignement concernant les repères et les bornes altimétriques,  
s'adresser au Levé géodésique, Centre canadien des levés, Ottawa.

ÉCHELLE DE CONVERSION DES ALTITUDES  
Mètres 30 20 10 0 100 200 300  
Pieds 100 50 0 100 200 300

(DISTANCE DES COURBES 25 PIEDS)  
Altitudes en pieds  
Système de référence géodésique nord-américain 1927  
Projection Transverse de Mercator

ÉTABLI PAR LE CENTRE CANADIEN DE CARTOGRAPHIE,  
MINISTÈRE DE L'ÉNERGIE, DES MINES ET DES RESSOURCES.  
MISE À JOUR À L'ÂIDE DE PHOTOCOPIES AÉRIENNES PRISES  
EN 1985 ET 1986. VÉRIFICATION DES ÉLÉMENTS RAPPORTÉS EN  
1987. PUBLIÉE EN 1988.

CES CARTES SONT EN VENTE AU BUREAU DES CARTES DU  
CANADA, MINISTÈRE DE L'ÉNERGIE, DES MINES ET DES RESSOURCES,  
OTTAWA, OU CHEZ LE Vendeur LE PLUS PRÈS.

© 1989, SA MAJESTÉ LA REINE DU CHEF DU CANADA.  
MINISTÈRE DE L'ÉNERGIE, DES MINES ET DES RESSOURCES.