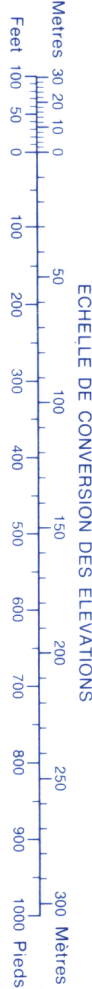
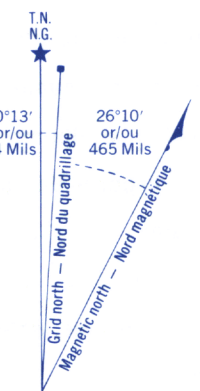


Military users, refer to this map as: **SERIES A 741 SÉRIE**  
Référence de cette carte pour usage militaire: **MAP 84 C/10 CARTE**  
**EDITION 2 MCE ÉDITION**

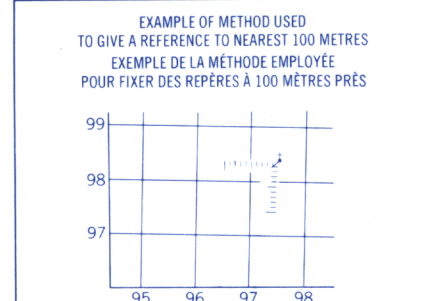
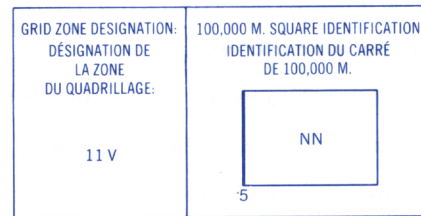


CONVERSION SCALE FOR ELEVATIONS  
ÉCHELLE DE CONVERSION DES ÉLEVATIONS



Use diagram only to obtain numerical values  
APPROXIMATE MEAN DECLINATION 1978  
FOR CENTRE OF MAP  
Annual change decreasing 6.2'  
N'utiliser le diagramme que pour obtenir les valeurs numériques  
DECLINAISON MOYENNE APPROXIMATIVE  
AU CENTRE DE LA CARTE EN 1978  
Variation annuelle: décroissante 6.2'

ONE THOUSAND METRE  
UNIVERSAL TRANSVERSE MERCATOR GRID  
QUADRILLAGE DE MILLE MÈTRES  
TRANSVERSE UNIVERSEL DE MERCATOR



REFERENCE POINT  
POINT DE REPÈRE CHURCH - EGLISE (see above) (ci-dessus)  
EASTING: Read number on grid line immediately to left of point.  
LONGITUDE EST: Note the chiffre de la ligne du quadrillage immédiatement à gauche du repère.  
Estimate tenths of a square from this line eastward to point.  
Estimer le nombre de dixièmes du carré entre cette ligne et le repère en direction est.  
NORTHING: Read number on grid line immediately below point.  
LATITUDE NORD: Note le chiffre de la ligne du quadrillage immédiatement en dessous du repère.  
Estimate tenths of a square from this line northward to point.  
Estimer le nombre de dixièmes du carré entre cette ligne et le repère en direction nord.  
GRID REFERENCE: 975984  
RÉFÉRENCE AU QUADRILLAGE: 975984  
Nearest similar grid reference 100,000 metres (about 63 miles).  
La plus proche référence similaire est à 100,000 mètres (environ 63 milles).

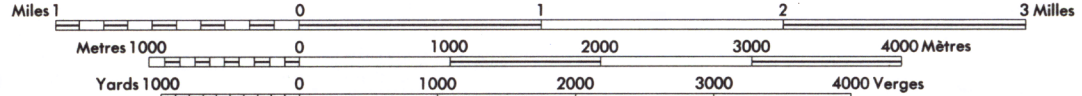
TABLEAU D'ASSEMBLAGE DU SYSTÈME NATIONAL DE RÉFÉRENCE CARTOGRAPHIQUE

84 C/14	84 C/15	84 C/16
84 C/11	84 C/10	84 C/9
84 C/6	84 C/7	84 C/8

Produced by the SURVEYS and MAPPING BRANCH,  
DEPARTMENT OF ENERGY, MINES AND RESOURCES.  
Updated from aerial photographs taken in 1974. Culture check  
1976. Information current as of 1976.  
Copies may be obtained from the Canada Map Office,  
Department of Energy, Mines and Resources, Ottawa,  
or your nearest map dealer.  
© Canada Copyright Minister 1977

**PROVISIONAL PRINT**  
**IMPRESSION PROVISOIRE**

Roads: loose or stabilized surface, all weather... gravel aggloméré, toute saison... 2 lanes or more... less than 2 lanes...  
Routes: loose surface, dry weather and unclassified streets... de gravier, temps sec et ruelles hors classe...  
Cart track, cut line or portage... sentier, percée ou portage...  
FOR COMPLETE REFERENCE SEE REVERSE SIDE  
POUR UNE LISTE COMPLÈTE DES SIGNES, VOIR AU VERSO



**CADOTTE RIVER**  
IMPROVEMENT DISTRICT 17  
ALBERTA  
WEST OF FIFTH MERIDIAN - OUEST DU CINQUIÈME MÉRIDIEN  
Scale 1:50,000 Échelle

CONTOUR INTERVAL 50 FEET  
Élévation in Feet above Mean Sea Level  
North American Datum 1927  
Transverse Mercator Projection

COUDESTANCE DES COURBES 50 PIEDS  
Élévation en pieds au-dessus du niveau moyen de la mer  
Système de référence géodésique nord-américain, 1927  
Projection transverse de Mercator

Établie par la DIRECTION DES LEVÉS ET DE LA CARTOGRAPHIE,  
MINISTÈRE DE L'ÉNERGIE, DES MINES ET DES RESSOURCES.  
Mise à jour à l'aide de photographies aériennes prises en 1974. Vérification  
des ouvrages en 1976. Renseignements à jour en 1976.  
Ces cartes sont en vente au Bureau des Cartes du Canada,  
ministère de l'Énergie, des Mines et des Ressources, Ottawa,  
ou chez le vendeur le plus près.  
© Canada 1977. Tous droits réservés

**CADOTTE RIVER**  
84 C/10  
EDITION 2