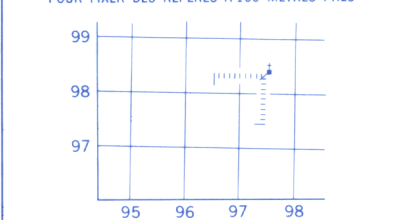
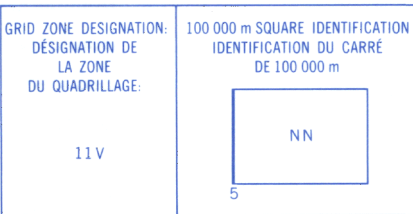


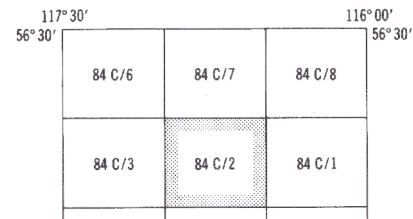
Use diagram only to obtain numerical values
APPROXIMATE MEAN DECLINATION 1991
FOR CENTRE OF MAP
Annual change decreasing 10.5'

N'utiliser le diagramme que pour obtenir les valeurs numériques
DÉCLINAISON MOYENNE APPROXIMATIVE
AU CENTRE DE LA CARTE EN 1991
Variation annuelle décroissante 10.5'

ONE THOUSAND METRE
UNIVERSAL TRANSVERSE MERCATOR GRID
ZONE 11
QUADRILLAGE UNIVERSEL TRANSVERSE DE MERCATOR
DE MILLE MÈTRES



REFERENCE POINT	CHURCH - EGLISE	(as above)
POINT DE REPÈRE		(ci-dessus)
EASTING: Read number on grid line immediately to left of point		
ABSCISSE: Note le chiffre de la ligne du quadrillage immédiatement à gauche du repère:	97	
Estimate thirds of a square from this line eastward to point		
Estimer le nombre de divisions du carré entre cette ligne et le repère en direction est	5	
		975
NORTHING: Read number on grid line immediately below point		
ORDONNÉE: Note le chiffre de la ligne du quadrillage immédiatement en dessous du repère	98	
Estimate thirds of a square from this line northward to point		
Estimer le nombre de divisions du carré entre cette ligne et le repère en direction nord	4	
GRID REFERENCE		975984
REFERENCE AU QUADRILLAGE		975984
Nearest similar figure 100,000 metres		
La figure similaire la plus près est 100 000 mètres		



INFORMATION BY THE CANADA CENTRE FOR MAPPING,
DEPARTMENT OF ENERGY, MINES AND RESOURCES.
INFORMATION CURRENT AS OF 1988. PUBLISHED 1991.

1991. HER MAJESTY THE QUEEN IN RIGHT OF CANADA.
DEPARTMENT OF ENERGY, MINES AND RESOURCES.

Information concerning bench marks and horizontal survey monuments can be obtained from Geomatics Survey, Canada Centre for Surveying, Ottawa.

Pour tout renseignement concernant les repères de nivellement et les bornes géodésiques, prière de s'adresser à la Division des levés géodésiques, Centre canadien des levés, Ottawa.

ÉTABLI PAR LE CENTRE CANADIEN DE CARTOGRAPHIE,
MINISTÈRE DE L'ÉNERGIE, DES MINES ET DES RESSOURCES.
RENSEIGNEMENTS À JOUR EN 1988. PUBLIÉ EN 1991.

DES CARTES SONT EN VENTE AU BUREAU DES CARTES DU
GÉNÉRAL MINISTÈRE DE L'ÉNERGIE, DES MINES ET DES RESSOURCES,
OTTAWA, OU CHEZ LE Vendeur d'IMAGES PRES.

© 1991. SA MAJESTÉ LA REINE EN CHEF DU CANADA.
MINISTÈRE DE L'ÉNERGIE, DES MINES ET DES RESSOURCES.

HARMON VALLEY

IMPROVEMENT DISTRICT 17

ALBERTA

CONVERSION SCALE FOR ELEVATIONS

ÉCHELLE DE CONVERSION DES ALTITUDES

WEST OF FIFTH MERIDIAN OUEST DU CINQUIÈME MÉRIDIDIEN

Roads: Routes:

loose or stabilized surface, all weather de gravier, aggloméré, toute saison
unclassified road or street route non classée ou rue
Track de terre
trail, cut line or portage sentier, percée du portage

FOR COMPLETE REFERENCE SEE REVERSE SIDE POUR UNE LISTE COMPLÈTE DES SIGNES, VOIR LE VERSO

Scale 1:50 000 Échelle

Contours Interval: 50 Feet Équidistance des courbes: 50 Pieds

Elevations in Feet above Mean Sea Level Altitudes en Pieds
North American Datum 1927 Projections: Système de référence géodésique nord-américain, 1927
Transverse Mercator Projection Projections: Transverse Mercator

1991. HER MAJESTY THE QUEEN IN RIGHT OF CANADA.
DEPARTMENT OF ENERGY, MINES AND RESOURCES.

© 1991. SA MAJESTÉ LA REINE EN CHEF DU CANADA.
MINISTÈRE DE L'ÉNERGIE, DES MINES ET DES RESSOURCES.

EDITION 3 EDITION