


AIRFIELD CONDITION UNKNOWN . TERRAIN D'AVIATION CONDITION INCONNUE
RESERVOIR RÉSERVOIR

Coordinate Conversion NAD27 to NAD83 (WGS 84)			
Mean Value for this Map			
Geographic:	Latitude:	add	0.4"
	Longitude:	add	4.1"
Grid:	Northing:	add	222 m
	Easting:	subtract	76 m

Conversion des coordonnées NAD 27 à NAD 83 (WGS 84)
Valeurs moyennes pour cette carte


Coordonnées géographiques:	Latitude-	additionner
	Longitude-	additionner
Quadrillage:	Ordonnée (N)-	additionner
	Abcisse (E)-	soustraire



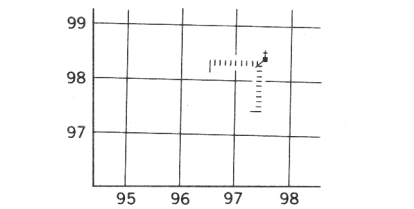
Use diagram only to obtain numerical values
APPROXIMATE MEAN DECLINATION 1989
FOR CENTRE OF MAP
Annual change decreasing 25.0'

N'utiliser le diagramme que pour obtenir les valeurs numériques
DÉCLINAISON MOYENNE APPROXIMATIVE

ONE THOUSAND METRE
UNIVERSAL TRANSVERSE MERCATOR GRID
ZONE 11
QUADRILLAGE UNIVERSEL TRANSVERSE DE MERCATOR
DE MILLE MÈTRES

GRID ZONE DESIGNATION: DESIGNATION DE LA ZONE DU QUADRILLAGE: 11 V	100 000 m SQUARE IDENTIFICATION IDENTIFICATION DU CARRÉ DE 100 000 m 
------------------------------------------------------------------------------------	-------------------------------------------------------------------------------------------------------------------------------------------------------------------------

EXAMPLE OF METHOD USED
TO GIVE A REFERENCE TO NEAREST 100 METRES
EXEMPLE DE LA MÉTHODE EMPLOYÉE
POUR FIXER DES REPÈRES À 100 MÈTRES PRÈS



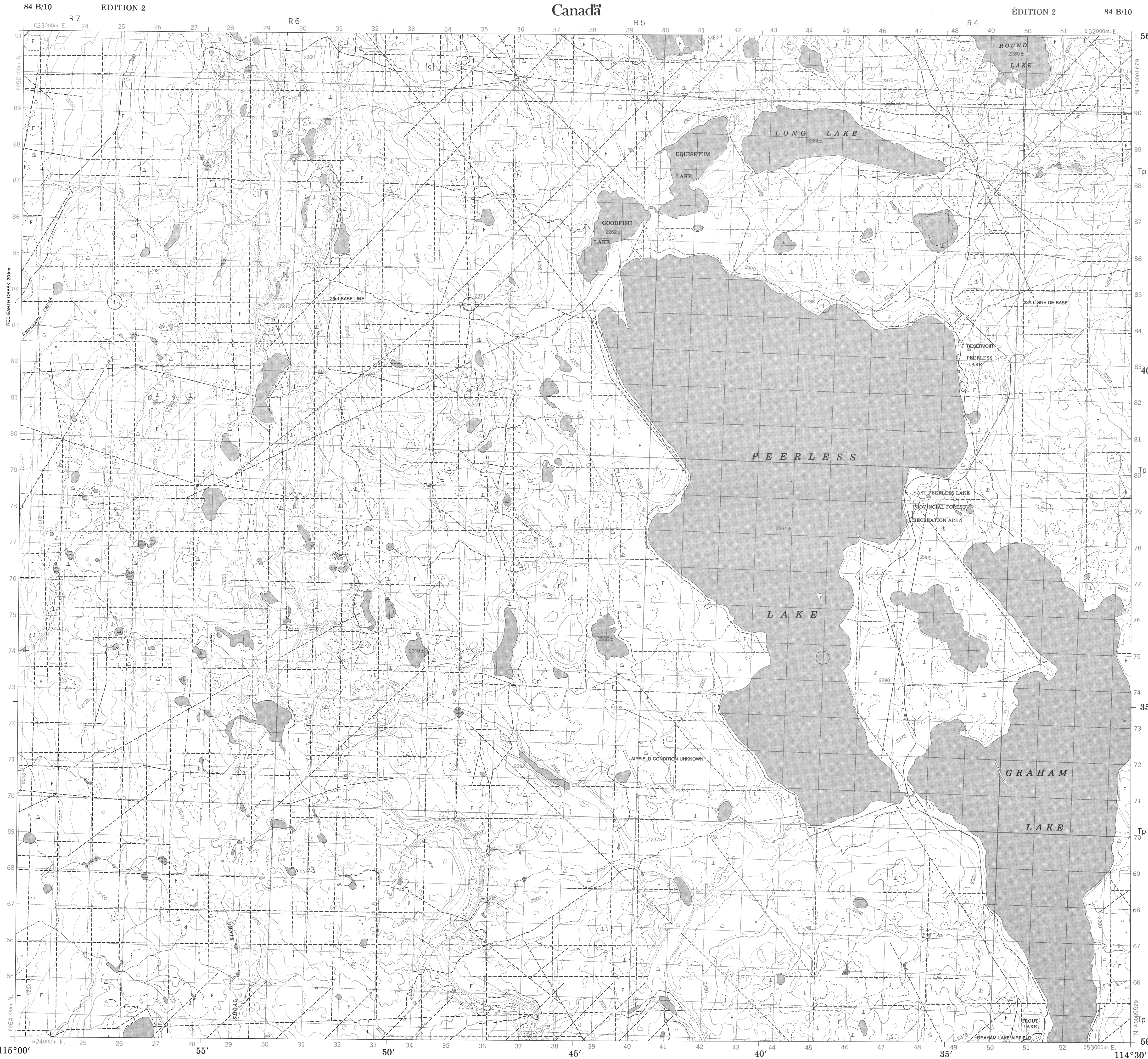
REFERENCE POINT POINT DE REPÈRE	CHURCH - ÉGLISE	(as above) (ci-dessus)
EASTING: Read number on grid line immediately to left of point:		
ABSCISSE: Noter le chiffre de la ligne du quadrillage immédiatement à gauche du repère:	97	
Estimate tenths of a square from this line eastward to point:		
Estimer le nombre de dixièmes du carré entre cette ligne et le repère en direction est:		5
		975
NORTHING: Read number on grid line		

ORDONNÉE: Noter le chiffre de la ligne du quadrillage immédiatement en dessous du repère:	98
Estimate tenths of a square from this line northward to point: Estimer le nombre de dixièmes du carré entre cette ligne et le repère en direction nord:	<u>4</u>
GRID REFERENCE:	984
RÉFÉRENCE AU QUADRILLAGE:	975984
Nearest similar grid reference 100 000 metres La référence similaire la plus près est à 100 000 mètres	

PEERLESS LAKE
84 B/10
ÉDITION 2 ÉDITION

Mines and
Resources Canada

Énergie, Mines et
Ressources Canada



ELEVATIONS IN FEET ABOVE MEAN SEA LEVEL
CONTOUR INTERVAL.....25 FEET

NORTH AMERICAN DATUM 1927
TRANSVERSE MERCATOR PROJECTION

INFORMATION CONCERNING BENCH MARKS AND HORIZONTAL SURVEY MONUMENTS CAN BE OBTAINED FROM GEODETIC SURVEY, CANADA CENTRE FOR SURVEYING, OTTAWA.

IMPROVEMENT DISTRICT 14

ALBERTA
WEST OF FIFTH MERIDIAN OUEST DU CINQUIÈME MÉRIDIEN

ALTITUDES EN PIEDS

ÉQUIDISTANCE DES COURBES.....25 PIEDS

SYSTÈME DE RÉFÉRENCE GÉODÉSIQUE NORD-AMÉRICAIN 1929
PROJECTION TRANSVERSE DE MERCATOR

ÉTABLIE PAR LE CENTRE CANADIEN DE CARTOGRAPHIE
MINISTÈRE DE L'ÉNERGIE, DES MINES ET DES RESSOURCES
RENSEIGNEMENTS À JOUR EN 1987. PUBLIÉE EN 1989.

© 1989. SA MAJESTÉ LA REINE DU CHEF DU CANADA.
MINISTÈRE DE L'ÉNERGIE, DES MINES ET DES RESSOURCES.