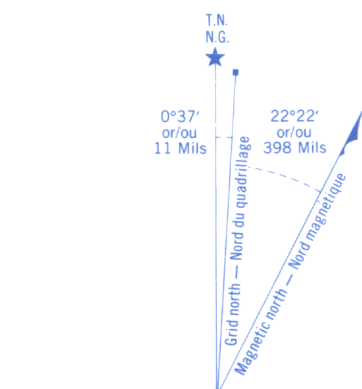


Military users,  
refer to this map as:  
Référence de cette carte  
pour usage militaire.

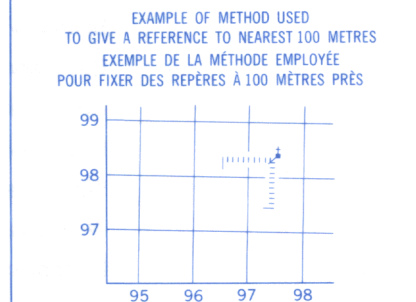
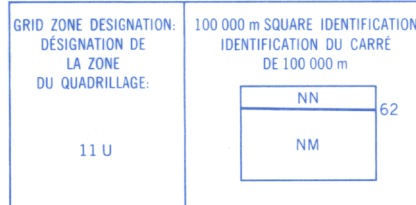
SERIES A 741 SÉRIE  
MAP 83 N/16 CARTE  
EDITION 3 MCE ÉDITION



Use diagram only to obtain numerical values  
APPROXIMATE MEAN DECLINATION 1990  
FOR CENTRE OF MAP  
Annual change decreasing 12.3'

N'utiliser le diagramme que pour obtenir les valeurs numériques  
DECLINAISON MOYENNE APPROXIMATIVE  
AU CENTRE DE LA CARTE EN 1990  
Variation annuelle décroissante 12,3'

ONE THOUSAND METRE  
UNIVERSAL TRANSVERSE MERCATOR GRID  
ZONE 11  
QUADRILLAGE UNIVERSEL TRANSVERSE DE MERCATOR  
DE MILLE MÈTRES



REFERENCE POINT CHURCH / ÉGLISE (as above) (ci-dessus)

EASTING: Read number on grid line immediately to left of point.  
NORTHING: Read number on grid line immediately below point.

Estimate tenths of a square from this line eastward to point.  
Estimer le nombre de dixièmes du carré entre cette ligne et le repère en direction est.

Estimate tenths of a square from this line northward to point.  
Estimer le nombre de dixièmes du carré entre cette ligne et le repère en direction nord.

GRID REFERENCE: 975984  
Nearest similar grid reference 100 000 metres  
La référence similaire la plus près est à 100 000 mètres