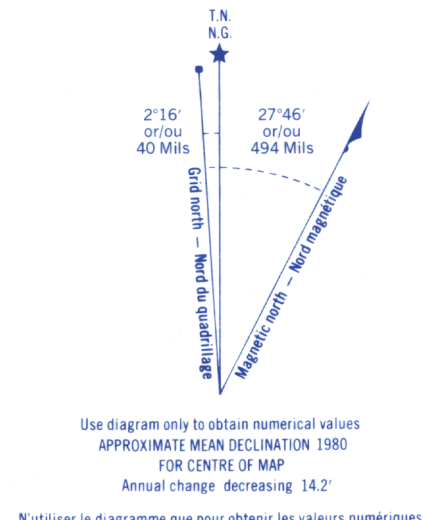



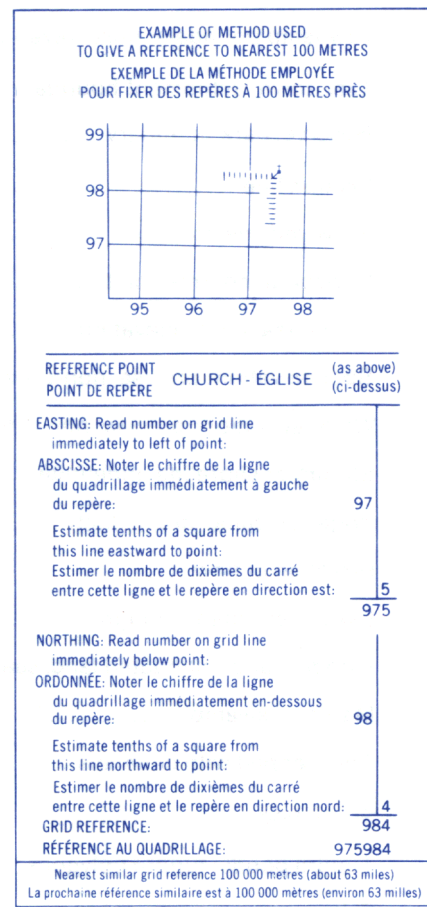


ABBREVIATIONS	ABBREVIATIONS
Aband	Abandonné, ée
C	Cimetière
CO	Comté
E	Élévateur
Fy	Traversier
IR	Reserve indienne
H	Hôpital
L	Lot
Micro	Micro-onde
Mun	Municipalité
P	Bureau de poste
RCMP	Centrale électrique
PH	Royal Canadian Mounted Police
	Gendarmerie Royale Canada



ONE THOUSAND METRE
UNIVERSAL TRANSVERSE MERCATOR GRID
ZONE 11
QUADRILLAGE DE MILLE MÈTRES

<p>GRID ZONE DESIGNATION: DESIGNATION DE LA ZONE DU QUADRILLAGE:</p> <p>11U</p>	<p>100 000 m SQUARE IDENTIFICATION IDENTIFICATION DU CARRÉ DE 100 000 m</p> 
---	---








BROWN NUMBERED TICKS INDICATE
THE 1000 METRE U.T.M. GRID
ZONE 10
LES AMORCES BRUNES NUMÉROTÉES REPRÉSENTE
LE QUADRILLAGE DE 1000 MÈTRES T.U.M.

TABLEAU D'ASSEMBLAGE DU SYSTÈME NATIONAL
DE RÉFÉRENCE CARTOGRAPHIQUE

120°30'		119°00'	
55°45'	93 P/9	83 M/12	83 M/11
	93 P/8	83 M/5	83 M/6
	93 P/1	83 M/4	83 M/3
55°00'			55°00'

INDEX TO ADJOINING MAPS OF
THE NATIONAL TOPOGRAPHIC SYSTEM

HYTHE
83 M/5
EDITION 2

Roads:	Routes:		
hard surface, all weather	pavée, toute saison	 dual highway	more than 2 lanes
hard surface, all weather	pavée, toute saison	 2 choices sign	plus de 2 voies
loose or stabilized surface, all weather	gravier, aggloméré, toute saison	 less than 2 lanes	moins de 2 voies
loose or stabilized surface, dry weather	gravier, temps sec	 2 lanes or more	plus de 2 voies
unclassified streets	rues hors classe	 2 votes or plus	moins de 2 voies
cart track	de terre		
trail, cut line or path	sentier, percée ou piste		

FOR COMPLETE REFERENCE SEE REVERSE SIDE POUR UNE LISTE COMPLÈTE DES SIGNES, VOIR AU VERSO

HYTHE
ALBERTA
WEST OF SIXTH MERIDIAN - OUEST DU SIXIÈME MÉRIDIEN

Scale 1:50 000 Échelle

The graphic scale bar is divided into three horizontal sections. The top section is labeled 'Miles' and ranges from 0 to 3. The middle section is labeled 'Metres' and ranges from 0 to 4000, with major markings every 1000 metres. The bottom section is labeled 'Verges' and ranges from 0 to 4000, with major markings every 1000 verges. The scale is 1:50,000.

Information concerning location and precise elevation of bench marks can be obtained by writing to the Geodetic Survey, Surveys and Mapping Branch, Ottawa.

CONVERSION SCALE FOR ELEVATIONS

Metres 30 20 10 0 50 100

Feet 100 50 0 100 200 300

CONTOUR INTERVAL 50 FEET

Elevations in Feet above Mean Sea Level

North American Datum 1927

Transverse Mercator Projection

On peut obtenir des renseignements sur le lieu et l'altitude exacte de repères de nivellement en écrivant aux Levés géodésiques, Direction des levés et de la cartographie, Ottawa.

ÉCHELLE DE CONVERSION DES ALTITUDES

150 200 250 300

500 600 700 800 900 1000

ÉQUIDISTANCE DES COURBES 50 PIEDS

Altitudes en pieds

Système de référence géodésique nord-américain, 1927

Projection transversale de Mercator

Établie par la DIRECTION DES LEVÉS ET DE LA CARTOGRAPHIE
MINISTÈRE DE L'ÉNERGIE, DES MINES ET DES RESSOURCES
Mise à jour à l'aide de photographies aériennes prises en 1977 et 1978
Mise à jour des données géographiques à l'aide de données géométriques

© 1981, Sa Majesté La Reine du Chef du Canada.
Ministère de l'Énergie, des Mines et des Ressources.