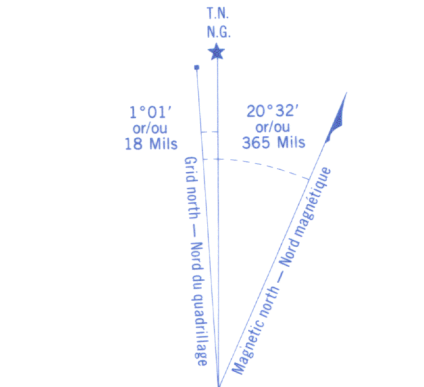
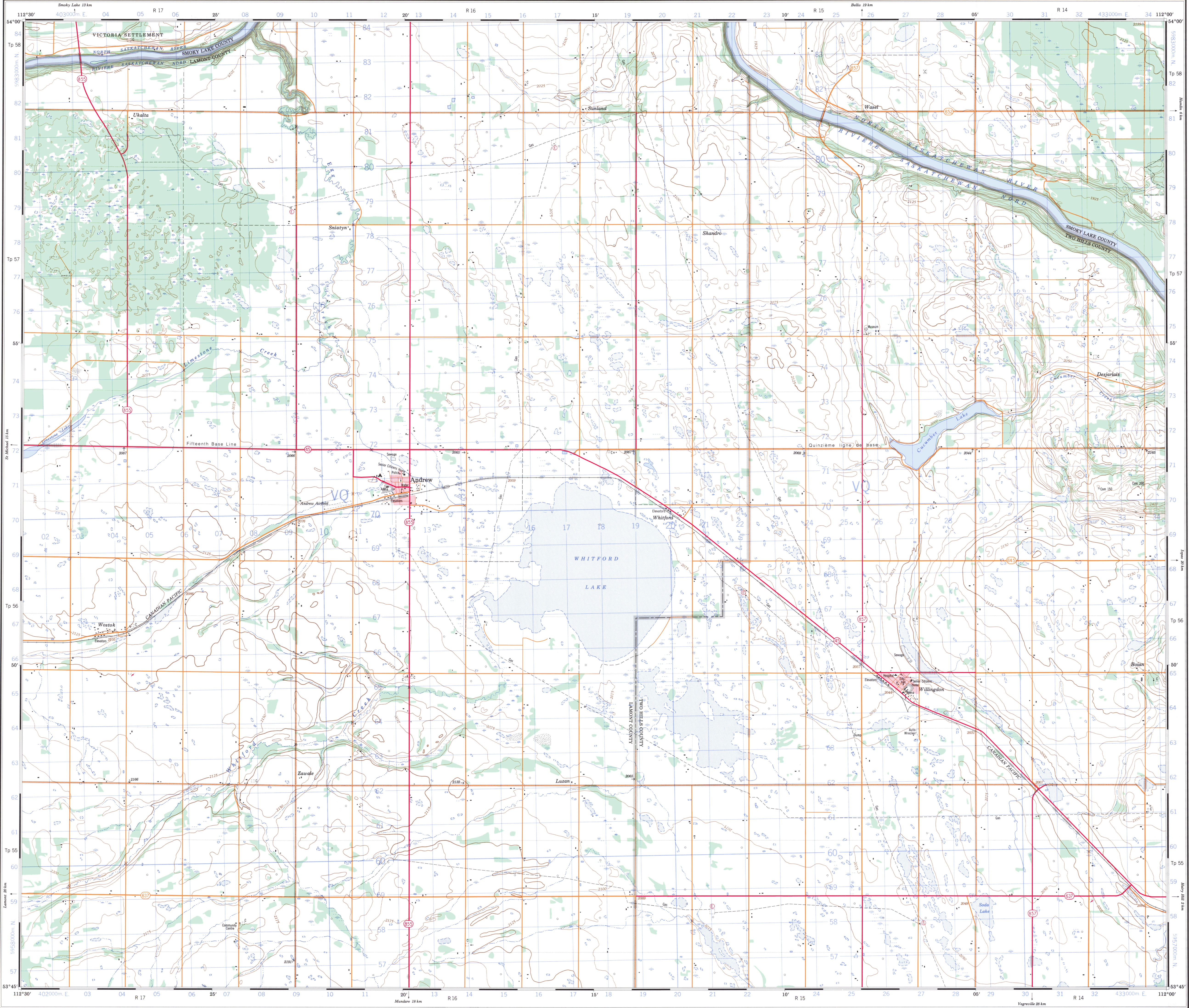


Military users, refer to this map as: Référence de cette carte pour usage militaire	SERIES MAP EDITION 3 MCE ÉDITION	A 741 83 H/16 3 MCE ÉDITION	SÉRIE CARTE ÉDITION
--	--	-----------------------------------	---------------------------

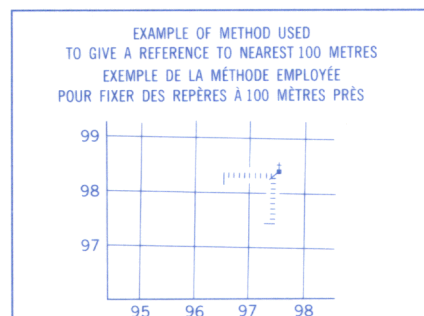


Use diagram only to obtain numerical values
Approximate mean declination 1988
For centre of map
Annual change decreasing 19.7"

N'utiliser le diagramme que pour obtenir les valeurs numériques
Déclinaison moyenne approximative
Au centre de la carte en 1988
Variation annuelle décroissante 19.7"

ONE THOUSAND METRE
UNIVERSAL TRANSVERSE MERCATOR GRID
QUADRILLAGE UNIVERSEL TRANSVERSE DE MERCATOR
DE MILLE MÈTRES

GRID ZONE DESIGNATION DÉSIGNATION DE LA ZONE DU QUADRILLAGE	100 000 m SQUARE IDENTIFICATION IDENTIFICATION DU CARRÉ DE 100 000 m
12U	VQ



REFERENCE POINT CHURCH-ÉGLISE (as above) (ci-dessus)

EASTING: Read number on grid line immediately to left of point.
ABSCISSE: Note le chiffre de la ligne du quadrillage immédiatement à gauche du repère.

Estimate tenths of a square from this line northward to point.
Estimer le nombre de dixièmes du carré entre cette ligne et le repère en direction nord.

NORTHING: Read number on grid line immediately below point.
ORDONNÉE: Note le chiffre de la ligne du quadrillage immédiatement en dessous du repère.

Estimate tenths of a square from this line eastward to point.
Estimer le nombre de dixièmes du carré entre cette ligne et le repère en direction est.

GRID REFERENCE: 975984
RÉFÉRENCE AU QUADRILLAGE: 975984

Nearest similar grid reference 100 000 metres
La référence similaire la plus près est à 100 000 mètres

PRODUCED BY THE SURVEYS AND MAPPING BRANCH,
DEPARTMENT OF ENERGY, MINES AND RESOURCES
MISE À JOUR À L'AIDE DE PHOTOGRAPHIES AÉRIENNES PRISSES EN 1980.
CULTURE CHECK 1985. PUBLISHED IN 1985. PUBLISHED IN 1985.

COPIES MAY BE OBTAINED FROM THE CANADA MAP OFFICE,
DEPARTMENT OF ENERGY, MINES AND RESOURCES, OTTAWA,
OR YOUR NEAREST MAP DEALER.

© 1988. HER MAJESTY THE QUEEN IN RIGHT OF CANADA.
DEPARTMENT OF ENERGY, MINES AND RESOURCES.

Roads:
hard surface revêtement dur
hard surface revêtement dur
loose or stabilized surface, all weather gravier, aggloméré, toute saison
unclassified road or street route non classée ou rue
cart track sentier, percée ou portage
trail, cut line or portage sentier, percée ou portage

Routes:
dual highway plus de 2 voies
single highway plus de 2 voies
2 lanes moins de 2 voies
2 lanes or more moins de 2 voies
2 lanes or more moins de 2 voies

FOR COMPLETE REFERENCE SEE REVERSE SIDE
POUR UNE LISTE COMPLÈTE DES SIGNES, VOIR AU VERSO

Scale 1:50 000 Échelle

Miles 1 0 1 2 3 Miles
Mètres 1000 0 1000 2000 3000 4000 Mètres

CONTOUR INTERVAL, 25 FEET
Élévations in Feet above Mean Sea Level
North American Datum 1927
Transverse Mercator Projection

POUR tout renseignement concernant les repères et bornes altimétriques, s'adresser
aux levés géodésiques. Direction des levés et de la cartographie.

CONVERSION SCALE FOR ELEVATIONS
Mètres 30 20 10 0 100 200 300 400 500 600 700 800 900 1000 Pieds

ÉCHELLE DE CONVERSION DES ALTITUDES
150 200 250 300 350 400 450 500 550 600 650 700 750 800 850 900 950 1000 Mètres

ÉQUIDISTANCE DES COURBES 25 PIEDS
Altitudes en pieds
Système de référence géodésique nord-américain 1927
Projection transversale de Mercator

ÉTABLI PAR LA DIRECTION DES LEVÉS ET DE LA CARTOGRAPHIE,
MINISTÈRE DE L'ÉNERGIE, DES MINES ET DES RESSOURCES.
MISE À JOUR À L'AIDE DE PHOTOGRAPHIES AÉRIENNES PRISSES EN 1980.
VÉRIFICATION DES COUPURES EN 1985. PUBLIÉES EN 1985.

CES CARTES SONT EN VENTE AU BUREAU DES CARTES DU
CANADA, MINISTÈRE DE L'ÉNERGIE, DES MINES ET DES RES-
SOURCES, OTTAWA, OU CHEZ LE VENDEUR LE PLUS PRÈS.

© 1988. SA MAJESTÉ LA REINE DU QUÉBEC.
MINISTÈRE DE L'ÉNERGIE, DES MINES ET DES RESSOURCES.

WILLINGDON
83 H/16
EDITION 3 ÉDITION

Energy, Mines and
Resources Canada

Énergie, Mines et
Ressources Canada