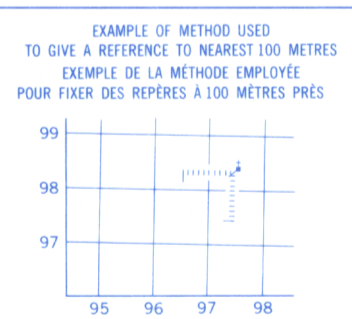
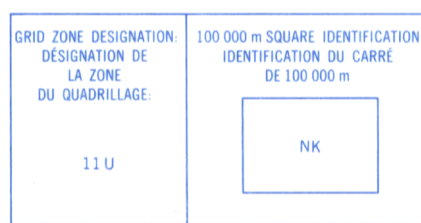
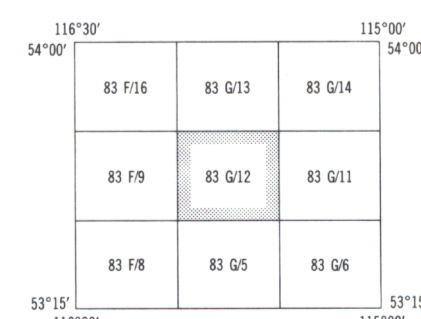


ONE THOUSAND METRE  
UNIVERSAL TRANSVERSE MERCATOR GRID  
ZONE 11  
RILLAGE UNIVERSEL TRANSVERSE DE MERCATOR  
DE MILLE MÈTRES



ÉPREUVE POINT	CHURCH - EGLISE	(as above)
POINT DE REPÈRE		(ci-dessus)
ASTING: Read number on grid line immediately to left of point.		
RCSSE: Note the chiffre de la ligne du quadrillage immédiatement à gauche du repère.	97	
Estimate tenths of a square from this line eastward to point.		
Estimer le nombre de dixièmes du carré entre cette ligne et le repère en direction est.	5	
	975	
ORTH: Read number on grid line immediately below point.		
RDSNE: Note le chiffre de la ligne du quadrillage immédiatement en dessous du repère.	98	
Estimate tenths of a square from this line northward to point.		
Estimer le nombre de dixièmes du carré entre cette ligne et le repère en direction nord.	4	
RID REFERENCE:	984	
NOTE: LE QUADRILLAGE.	975984	
Nearest similar grid reference 100,000 metres		
La référence similaire la plus près est à 1 000 000 mètres		



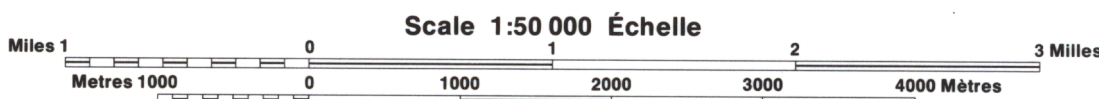
PRODUCED BY THE CANADA CENTRE FOR MAPPING,  
DEPARTMENT OF ENERGY, MINES AND RESOURCES.  
UPDATED FROM AERIAL PHOTOGRAPHS TAKEN IN 1985.  
CULTURE CHECK 1987. PUBLISHED IN 1989.

COPIES MAY BE OBTAINED FROM THE CANADA MAP OFFICE,  
DEPARTMENT OF ENERGY, MINES AND RESOURCES, OTTAWA,  
OR YOUR NEAREST MAP DEALER.

© 1989. HER MAJESTY THE QUEEN IN RIGHT OF CANADA.  
DEPARTMENT OF ENERGY, MINES AND RESOURCES.

© 1989, HER MAJESTY THE QUEEN IN RIGHT OF CANADA  
DEPARTMENT OF ENERGY, MINES AND RESOURCES.

**CARROT CREEK**  
YELLOWHEAD IMPROVEMENT DISTRICT  
ALBERTA  
FIFTH MERIDIAN OUEST DU CINQUIÈME MÉRIDIEN



Information concerning bench marks and horizontal survey monuments can be obtained from Geodetic Survey, Canada Centre for Surveying, Ottawa

CONVERSION SCALE FOR ELEVATIONS

Metres 30 20 10 0 50 100

Feet 100 50 0 100 200 300

Pour tout renseignement concernant les repères et les bornes altimétriques s'adresser aux Levés géodésiques, Centre canadien des levés, Ottawa.

ECHELLE DE CONVERSION DES ALTITUDES

0 200 250 300 Mètres

600 700 800 900 1000 Pieds

ÉTABLI PAR LE CENTRE CANADIEN DE CARTOGRAPHIE,  
MINISTÈRE DE L'ÉNERGIE, DES MINES ET DES RESSOURCES.  
MISE À JOUR À L'AIDE DE PHOTOGRAPHIES AÉRIENNES PRISES  
EN 1995. VÉRIFICATION DES ÉLÉMENTS RAPPORTÉS EN 1987.  
PUBLIÉE EN 1989.

CES CARTES SONT EN VENTE AU BUREAU DES CARTES DU  
CANADA, MINISTÈRE DE L'ÉNERGIE, DES MINES ET DES RESSOURCES,  
OTTAWA, OU CHEZ LE VENDEUR LE PLUS PRÈS.

© 1989, SA MAJESTÉ LA REINE DU CHEF DU CANADA,  
MINISTÈRE DE L'ÉNERGIE, DES MINES ET DES RESSOURCES.

83 G/12  
EDITION 3 ÉDITION

 Energy, Mines and  
Resources Canada