

PRODUCED BY THE CANADA CENTRE FOR MAPPING  
NATURAL RESOURCES CANADA. INFORMATION CURRENT AS  
OF 1994. PUBLISHED 1996.  
COPIES MAY BE OBTAINED FROM THE CANADA MAP OFFICE,  
OTTAWA, OR YOUR NEAREST MAP DEALER.  
© 1996. HER MAJESTY THE QUEEN IN RIGHT OF CANADA.

We welcome your comments.  
Just phone us at 1-800-465-MAPS.

Roads: Routes:  
hard surface... revêtement dur  
hard surface... revêtement dur  
loose or stabilized surface, all weather... gravier, aggloméré, toute saison  
loose surface, dry weather... de gravier, temps sec  
streets/unpaved road... revêtement non classifié  
vehicle track... chemin de terre  
trail, cut line or portage... sentier, percée ou portage  
FOR COMPLETE REFERENCE SEE REVERSE SIDE  
POUR UNE LISTE COMPLETE DES SIGES, VOIR AU VERSO

MIETTE  
ALBERTA  
WEST OF FIFTH MERIDIAN OUEST DU CINQUIÈME MÉRIDIEN

Scale 1:50 000 Échelle

Miles 1 0 1 2 3  
Mètres 1000 0 1000 2000 3000 4000

CONVERSION SCALE FOR ELEVATIONS  
Mètres 30 20 10 0 50 100 150 200 250 300  
Feet 100 50 0 100 200 300 400 500 600 700 800 900 1000

CONTOUR INTERVAL 100 FEET  
Elevations in Feet above Mean Sea Level  
North American Datum 1983  
Projections: Transverse Mercator Projection

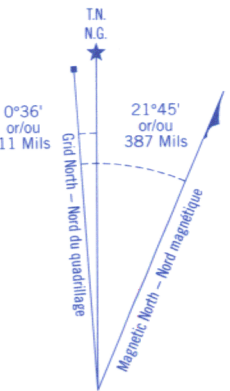
ÉCHELLE DE CONVERSION DES ALTITUDES  
Mètres 30 20 10 0 50 100 150 200 250 300  
Pieds 100 50 0 100 200 300 400 500 600 700 800 900 1000

ÉPAISSEUR DES COURBES 100 PIEDS  
Altitudes en pieds  
Système de référence géodésique nord-américain, 1983  
Projection: Transverse de Mercator

ÉTABLI PAR LE CENTRE CANADIEN DE CARTOGRAPHIE  
RESSOURCES NATURELLES CANADA. RENSEIGNEMENTS À JOUR  
EN 1994. PUBLIÉE EN 1996.  
CES CARTES SONT EN VENTE AU BUREAU DES CARTES DU  
CANADA, OTTAWA, OU CHEZ LE VENDREUR LE PLUS PRÈS.  
© 1996. SA MAJESTÉ LA REINE DU CHEF DU CANADA.

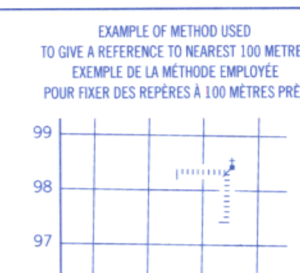
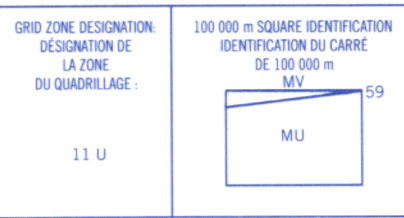
Nous apprécions vos commentaires.  
Téléphonez-nous au 1-800-465-6277.

Military users,  
refer to this map as:  
Reference of this map as:  
SÉRIE: A 741  
MAP: 83 F/4  
ÉDITION: 3 MCE ÉDITION

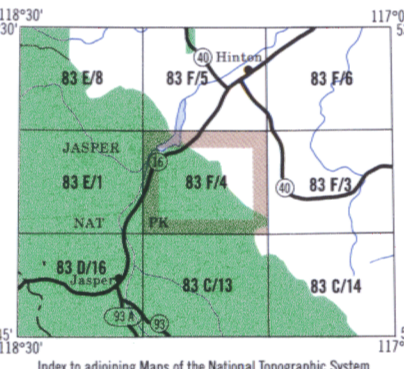


Use diagram only to obtain numerical values  
approximately near the bottom of the map.  
FOR CENTRE OF MAP  
Annual change necessary: 8.5  
Utiliser le diagramme que pour obtenir les valeurs numériques  
DE L'INDICATION MOYENNE APPROXIMATIVE  
DU CENTRE DE LA CARTE. EN 1996  
Variation annuelle nécessaire: 8.5

ONE THOUSAND METRE  
UNIVERSAL TRANSVERSE MERCATOR GRID  
ZONE 11  
QUADRILLAGE UNIVERSAL TRANSVERSE DE MERCATOR  
DE MILLE MÈTRES



REFERENCE POINT  
POINT DE REPÈRE  
EASTING: Read number on grid line  
immediately to left of point  
ABSCISSA: Read in chiffre on la ligne  
du quadrillage immédiatement à gauche  
du point  
Calculer l'abscisse d'un point  
from this line eastward to point  
Calculer le nombre de carrés du carré  
entre cette ligne et le repère en direction est  
NORTHING: Read number on grid line  
immediately below point  
ORDONNÉE: Read in chiffre de la ligne  
du quadrillage immédiatement en dessous  
du point  
Calculer l'ordonnée d'un point  
from this line northward to point  
Calculer le nombre de carrés du carré  
entre cette ligne et le repère en direction nord  
GRID REFERENCE: 9715084  
Référence au quadrillage: 9715084  
La référence est la plus près de 1 000 000 mètres



LOCAL DEALER  
DÉTAILLANT LOCAL



NRCan TOPOGRAPHIC MAPS  
LES CARTES TOPOGRAPHIQUES DE NRCan

MIETTE  
83 F/4

SCALE / ÉCHELLE 1:50 000

