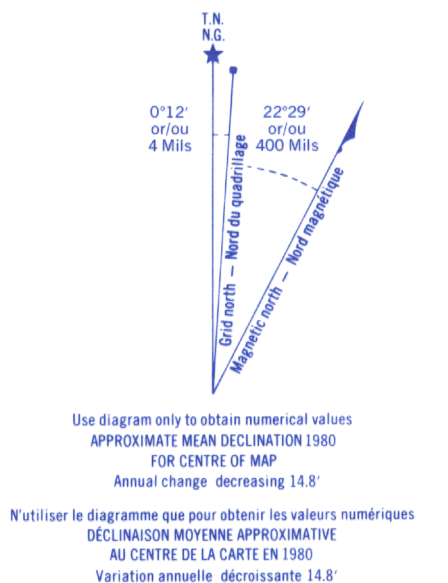


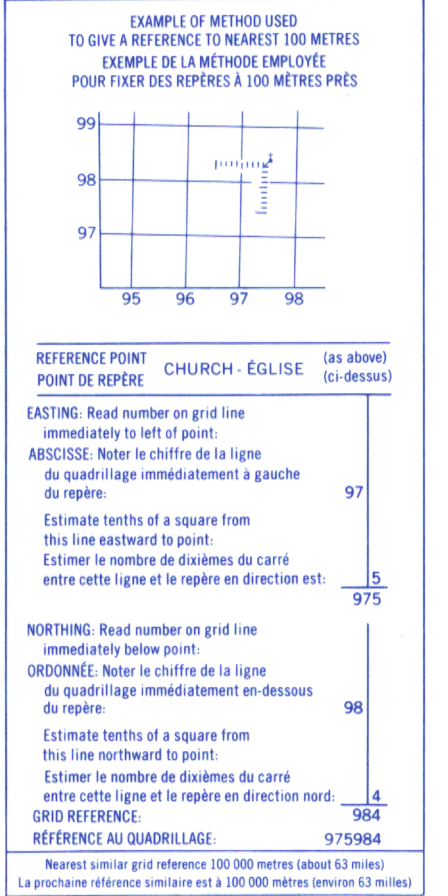
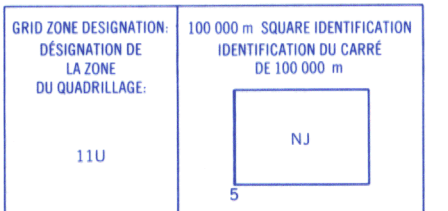
Military users, refer to this map as: Références de cette carte pour usage militaire.	SERIES A 741 SERIE MAP 83 F/2 CARTE ÉDITION 2 MCE ÉDITION
---	---

GLOSSARY	GLOSSAIRE
Airfield.....	Terrain d'aviation
Arms.....	Armes
City Limits.....	Limites de ville
Customs.....	Douane
Ditch.....	Fossé
Dump.....	Décharge
Filtration Plant.....	Usine de filtration
Gas.....	Gaz
Golf Course.....	Terrain de golf
Junk Yard.....	Ferraille
Mill.....	Moulin
Lookout.....	Belvédère
Mine Waste.....	Déchet de mine
Oil Wells.....	Puits de pétrole
Park.....	Parc
Road.....	Route
Senior Citizens Home.....	Foyer des âgés
Ski Area.....	Station de ski
String Bag.....	Fondrière à filaments
Surveyed Line.....	Ligne arpentée
Tank.....	Réservoir
Water.....	Eau
Winter Road.....	Chemin d'hiver
For a complete glossary see reverse side Pour un glossaire complet, voir au verso	

ABBREVIATIONS	ABRÉVIATIONS
Aband.....	Abandoned
C.....	Cemetery
CO.....	County
E.....	Elevator
F.....	Ferry
IR.....	Indian Reserve
H.....	Hospital
L.....	Lot
Micro.....	Micro-wave
Mun.....	Municipality
P.....	Post Office
PH.....	Power House
RCMP.....	Royal Canadian Mounted Police
Res.....	Reservoir
Trans Sta.....	Transformer Station
TrL.....	Tree Farm Licence
Abandonné, ée.....	Abandonné, ée
Cimetière.....	Cimetière
Comté.....	Comté
Élévateur.....	Élévateur
Traverseur.....	Traverseur
Réserve indienne.....	Réserve indienne
Hôpital.....	Hôpital
Lot.....	Lot
Micro-ondes.....	Micro-ondes
Municipalité.....	Municipalité
Bureau de poste.....	Bureau de poste
Centrale électrique.....	Centrale électrique
Gendarmerie Royale Canadienne.....	Gendarmerie Royale Canadienne
Réservoir.....	Réservoir
Station de transformation.....	Station de transformation
Licence deylviculture.....	Licence deylviculture



ONE THOUSAND METRE  
UNIVERSAL TRANSVERSE MERCATOR GRID  
ZONE 11  
QUADRILLAGE DE MILLE MÈTRES  
TRANSVERSE UNIVERSEL DE MERCATOR



Coordinate Conversion NAD 27 to NAD 83 (NAD 83)	Mean values for this map
Geographic: Latitude - add 0.2"	0.2"
Geographic: Longitude - add 4.1"	4.1"
Grid: Northing - add 22m	22m
Grid: Easting - subtract 1m	1m

