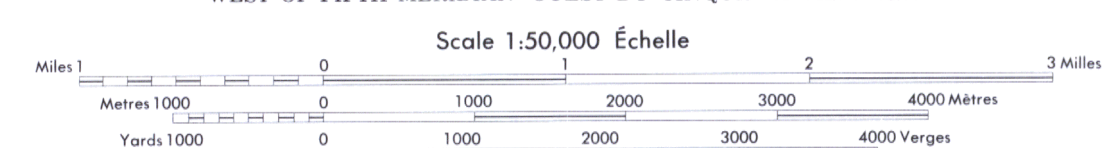


Produced by the SURVEYS and MAPPING BRANCH,  
DEPARTMENT OF ENERGY, MINES AND RESOURCES.  
Updated from aerial photographs taken in 1970. Culture check  
1972. Printed 1974.

Copies may be obtained from the Canada Map Office,  
Department of Energy, Mines and Resources, Ottawa,  
or your nearest map dealer.

© Canada Copyrights Reserved 1974

- |   |  |  |                                 |
|---|--|--|---------------------------------|
| Roads   | Routes                                     | Water                                      | Water                           |
| hard surface, all weather                           | pavée, toute saison                        | lake, all weather                          | lacs, tous temps                |
| loose or stabilized surface, all weather            | gravier aggloméré, toute saison            | lake, dry weather and unclassified streets | lacs, secs et rues non classées |
| loose surface, dry weather and unclassified streets | de gravier, temps sec et rues non classées | canal                                      | canal                           |
| canal   | canal                                      | canal                                      | canal                           |
| trail or portage                                    | sentier ou portage                         | canal                                      | canal                           |



This Provisional Map is equivalent to a standard map in accuracy of content.

Some names on this map are not yet official. Corrections or additions are invited by the Surveys and Mapping Branch.

CONTOUR INTERVAL, 50 FEET  
Elevations in Feet above Mean Sea Level  
North American Datum 1927  
Transverse Mercator Projection

Cette carte provisoire équivaut une carte régulière au point de vue précision de l'information.

Certains noms inscrits sur cette carte ne sont pas encore officiels. La Direction des levés et de la cartographie saurait gré au public de lui signaler corrections et additions.

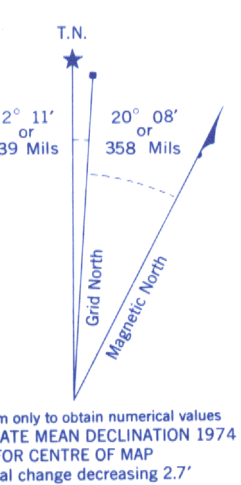
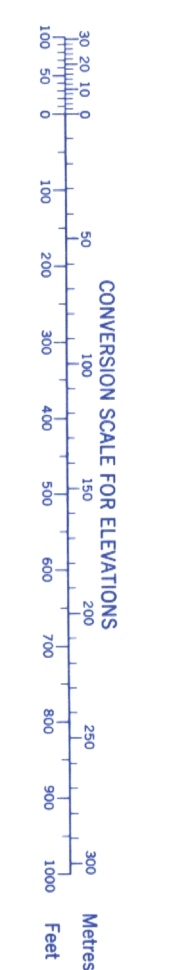
ÉQUIDISTANCE DES COURBES SOUS PIEDS  
Élevations en pieds au-dessus du niveau moyen de la mer  
Système de référence géodésique nord-américain, 1927  
Projection transverse de Mercator

Établie par la DIRECTION DES LEVÉS ET DE LA CARTOGRAPHIE,  
MINISTÈRE DE L'ÉNERGIE, DES MINES ET DES RESSOURCES. Mise à jour à l'aide de photographies aériennes prises en 1970. Vérification des ouvrages en 1972. Imprimé en 1974.

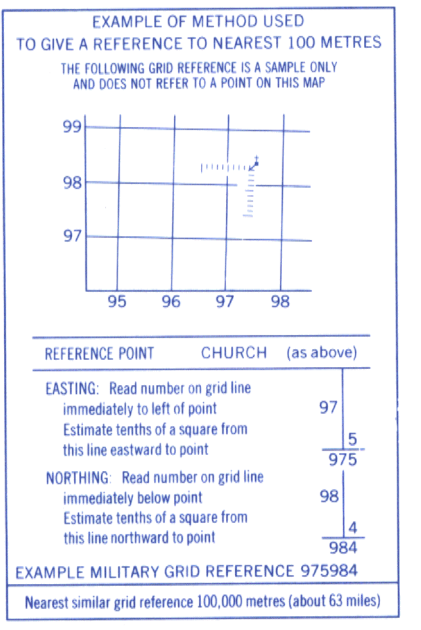
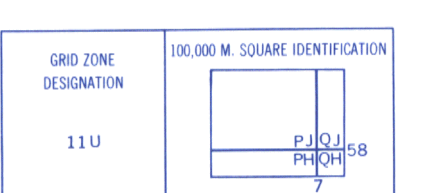
Ces cartes sont en vente au Bureau des Cartes du Canada, ministères de l'Énergie, des Mines et des Ressources, Ottawa, ou chez le vendeur le plus près.

© Canada 1974, tous droits réservés

Refer to this map as: 83 B/8 EDITION 2 MCE SERIES A 741



ONE THOUSAND METRE  
UNIVERSAL TRANSVERSE MERCATOR GRID  
ZONE 11



BROWN NUMBERED TICKS INDICATE THE 1000 METRE U.T.M. GRID ZONE 12