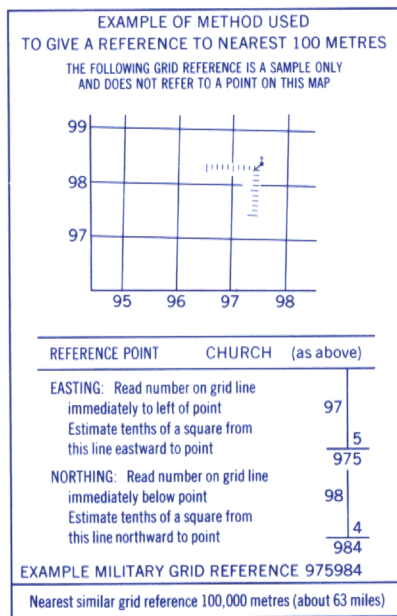
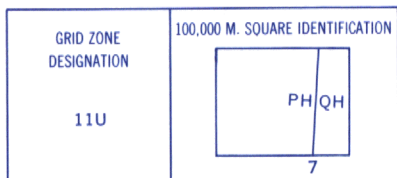




Use diagram only to obtain numerical values.
APPROXIMATE MEAN DECLINATION 1974
FOR CENTRE OF MAP
Annual change decreasing 2.6'

ONE THOUSAND METRE
UNIVERSAL TRANSVERSE MERCATOR GRID
ZONE 11



BROWN NUMBERED TICKS INDICATE
THE 1000 METRE U.T.M. GRID
ZONE 12

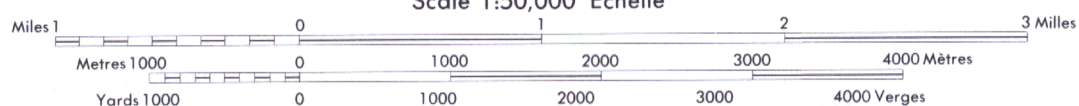
Produced by the SURVEYS AND MAPPING BRANCH
DEPARTMENT OF ENERGY, MINES AND RESOURCES
Updated from aerial photographs taken in 1970. Culture check
632. Reprinted 1974.

Roads:	Routes:
hard surface, all weather.....	pavée, toute saison.....
hard surface, all weather.....	pavée, toute saison.....
loose or stabilized surface, all weather.....	gravier aggloméré, toute saison.....
loose surface, dry weather and unclassified streets.....	de gravier, temps sec et rues hors classe.....
cart track.....	de terre.....
trail or portage.....	sentier ou portage.....

MARKERVILLE
ALBERTA

WEST OF FIFTH MERIDIAN - OUEST DU CINQUIÈME MÉRIDIEN

Scale 1:50,000 Échelle



This Provisional Map is equivalent to a standard map in accuracy of content.

Some names on this map are not yet official.
Corrections or additions are invited by the
Surveys and Mapping Branch.

CONTOUR INTERVAL 50 FEET
Elevations in Feet above Mean Sea Level
North American Datum 1927
Transverse Mountain Division

Cette carte provisoire équivaut une carte régulière
au point de vue précision de l'information.

Certains noms inscrits sur cette carte ne sont pas encore officiels. La Direction des levés et de la cartographie saurait gré au public de lui signaler omissions, corrections et additions.

ÉQUIDISTANCE DES COURBES 50 PIEDS
Élévations en pieds au-dessus du niveau moyen de la mer
Système de référence géodésique nord-américain, 1927
Projetion transversale de Mercator

Coordinate Conversion NAD 27 to NAD 83 (WGS 84)
Mean values for this map

Geographic:	Latitude -	add	0.2
	Longitude -	add	3.6
Grid:	Northings -	add	221

Commons des communes M4D 2T & M4D 82 OMS SA

Coordonnées géographiques : Latitude - addit
Longitude - addit
Quadrillage : Ordonnée (N) - addit

Établie par la DIRECTION DES LEVÉS ET DE LA CARTOGRAPHIE
MINISTÈRE DE L'ÉNERGIE, DES MINES ET DES RESSOURCES
Mise à jour à l'aide de photographies aériennes prises en 1970. Vérification de
ouvrages en 1972. Imprimée en 1974.

© Canada 1974, tous droits réservés

MARKERVILLE

83 B/1
EDITION 2