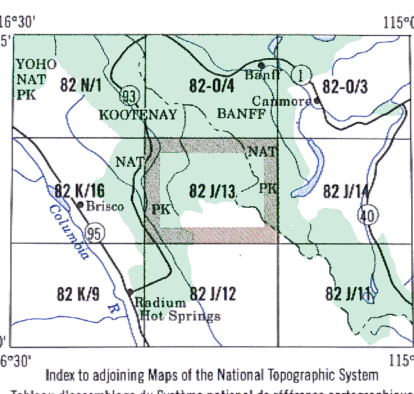
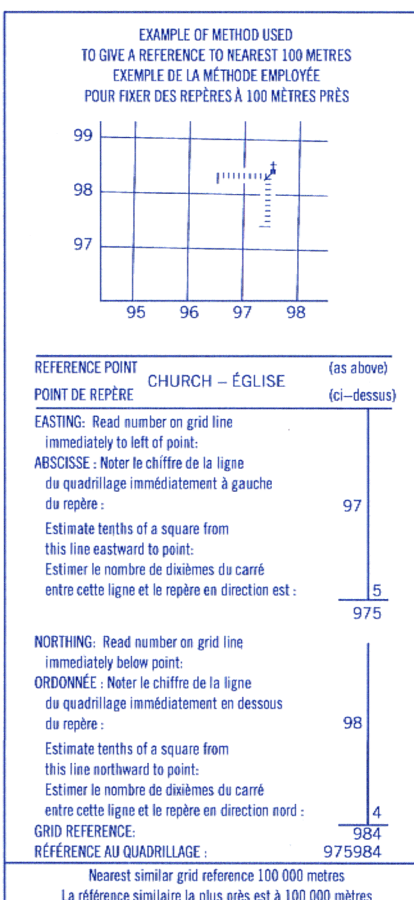
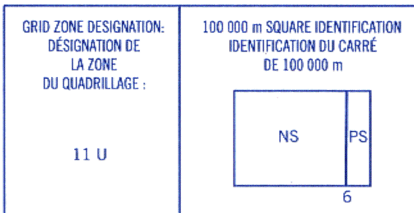


Use diagram only to obtain numerical values
approximated from declination table
FOR CENTER OF MAP
Annual change: decreasing 1.7'

Utilisez le diagramme que pour obtenir les valeurs numériques
des déclinaisons approximatives
AU CENTRE DE LA CARTE EN 1995
Variation annuelle: décroissante 1.7'

ONE THOUSAND METRE
UNIVERSAL TRANSVERSE MERCATOR GRID
QUADRILATAGE UNIVERSEL TRANSVERSE DE MERCATOR
DE MILLE MÈTRES



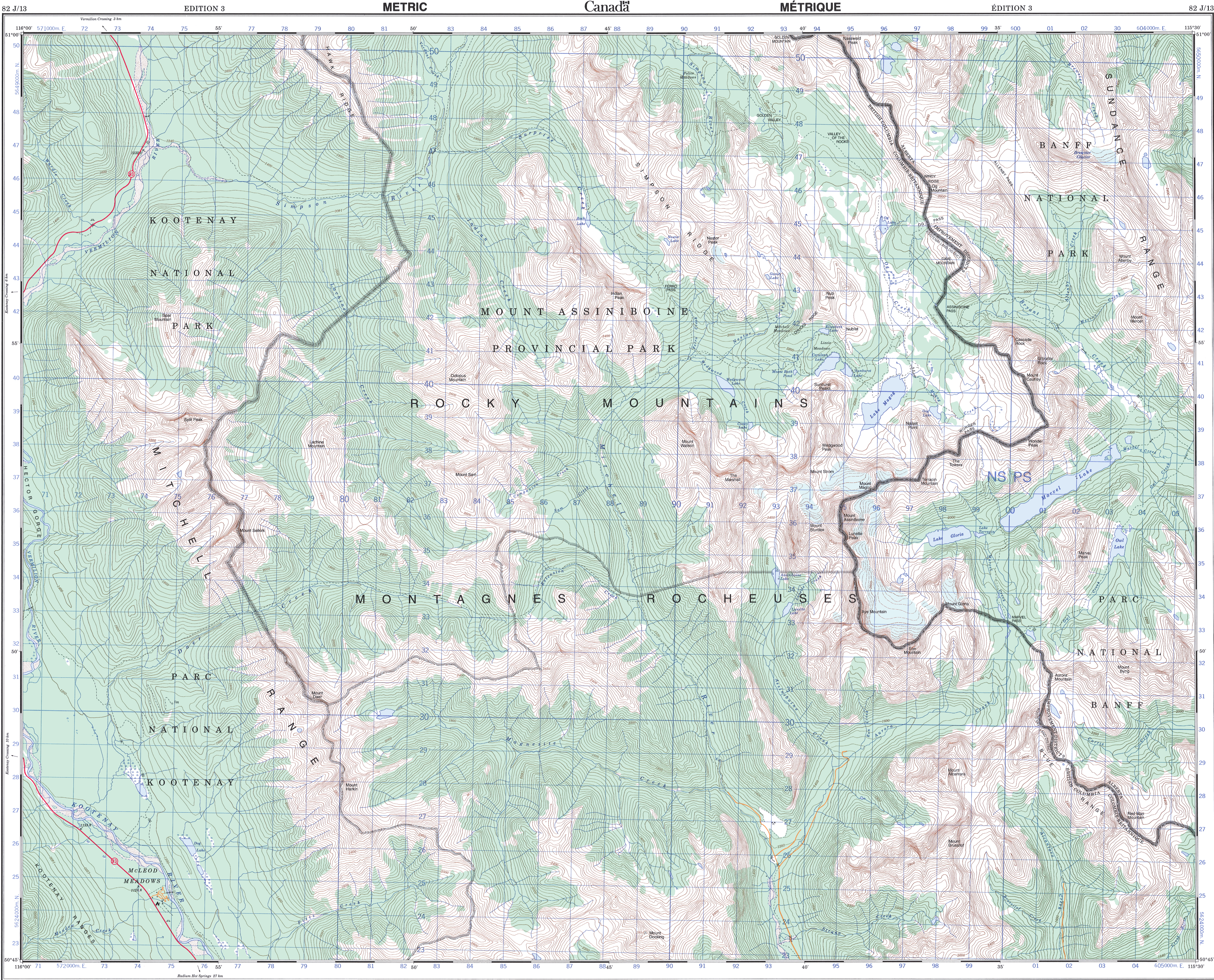
LOCAL DEALER
DÉTAILLANT LOCAL



NRCan TOPOGRAPHIC MAPS
LES CARTES TOPOGRAPHIQUES DE NRCan

MOUNT ASSINIBOINE
82 J/13

SCALE / ÉCHELLE 1:50 000



SOURCES:
Geomatics Survey Division
Boulex marks, horizontal survey monuments and coordinate conversion

SOURCES:
Division des traits géodésiques
Repères de nivellement, bornes altimétriques et conversion de coordonnées

PRODUCED BY THE CANADA CENTRE FOR MAPPING
NATURAL RESOURCES CANADA, INFORMATION CURRENT AS OF
1994, PUBLISHED 1996.

CORRIGES MAY BE OBTAINED FROM THE CANADA MAP OFFICE,
OTTAWA, OR YOUR NEAREST MAP DEALER.

© 1996, HER MAJESTY THE QUEEN IN RIGHT OF CANADA.

We welcome your comments.
Just phone us at 1-800-465-MAPS.
Digital topographic data is also available
for this region. For more information,
phone us at 1-800-661-2638.

Scale 1:50 000 Échelle

Kilomètres 0 1 2 3 4 Kilomètres
Miles 0 1 2 3 Miles

CONVERSION SCALE FOR ELEVATIONS
Mètres 0 20 40 60 80 100
Feet 0 60 120 180 240 300

ÉCHELLE DE CONVERSION DES ALTITUDES
Mètres 0 20 40 60 80 100
Pieds 0 60 120 180 240 300

PROJECTION TRANSVERSE DE MERCATOR
Système de référence géodésique nord-américain, 1983

PROJECTION TRANSVERSE DE MERCATOR
Système de référence géodésique nord-américain, 1983

Nous apprécions vos commentaires.
Téléphonez-nous au 1-800-465-6277.

Des données topographiques numériques
sont aussi disponibles pour cette région.
Pour plus de renseignements, téléphonez-
nous au 1-800-661-BNDT.