

Produced by the SURVEYS AND MAPPING BRANCH, DEPARTMENT OF ENERGY, MINES AND RESOURCES. Based on aerial photography taken in 1977. Culture check 1978. Information current as of 1978.

© 1979, Her Majesty the Queen in Right of Canada. Department of Energy, Mines and Resources.

STIMSON CREEK
ALBERTA

Scale 1:50,000 Échelle

Miles 0 1 2 3
Metres 0 1000 2000 3000 4000
Yards 0 1000 2000 3000 4000

CONTOUR INTERVAL 100 FEET
Élévation en pied above Mean Sea Level
North American Datum 1927
Transverse Mercator Projection

Information concerning location and precise elevation of bench marks can be obtained by writing to the Geodetic Survey, Surveys and Mapping Branch, Ottawa.

On peut obtenir des renseignements sur le lieu et l'altitude exacts des repères de nivellement en écrivant aux Levés géodésiques, Direction des levés et de la cartographie, Ottawa.

CONVERSION SCALE FOR ELEVATIONS
Mètres 10 20 30 40 50 60 70 80 90 100
Feet 100 200 300 400 500 600 700 800 900 1000

ÉCHELLE DE CONVERSION DES ÉLEVATIONS
Mètres 10 20 30 40 50 60 70 80 90 100
Pieds 100 200 300 400 500 600 700 800 900 1000

CONVERSION DES COORDONNÉES NAD 27 TO NAD 83 (NAD 83)
Mean values for this map
Geographic: Latitude add 6.2" Longitude add 16.4"
Grid: Northing add 222m Easting subtract 78m

Conversion des coordonnées NAD 27 à NAD 83 (NAD 83)
Moyennes pour cette carte
Coordonnées géographiques: Latitude add 6.2" Longitude add 16.4"
Quadrillage: Northing add 222m Easting subtract 78m

Établie par la DIRECTION DES LEVÉS ET DE LA CARTOGRAPHIE, MINISTÈRE DE L'ÉNERGIE, DES MINES ET DES RESSOURCES. Basé à partir de photographies aériennes prises en 1977. Vérification des ouvrages en 1978. Renseignements à jour en 1978.

© 1979, Sa Majesté La Reine du Chef du Canada. Ministère de l'Énergie, des Mines et des Ressources.

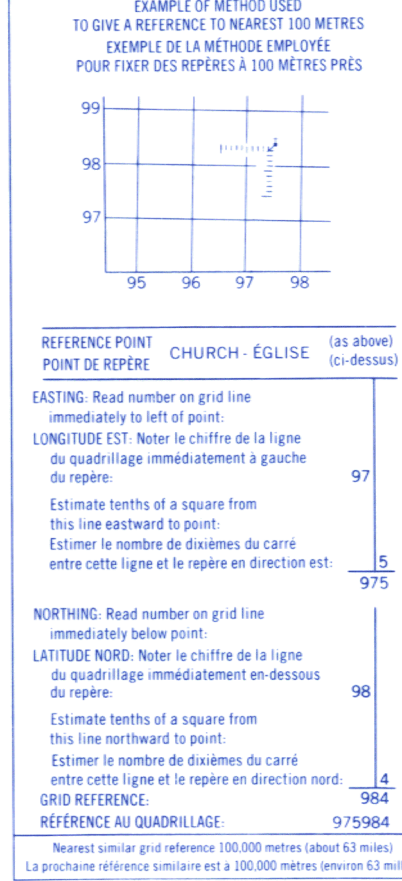
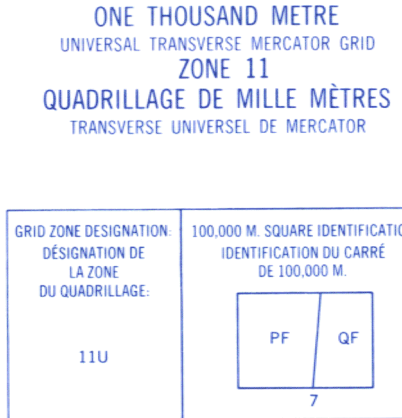

STIMSON CREEK
82 J/8
EDITION 3

Military users refer to this map as: Réference de cette carte pour usage militaire: SERIES A 741 SERIE MAP 82 J/8 CARTE ÉDITION 3 MCE ÉDITION

GLOSSARY	GLOSSAIRE
Airfield	Terrain d'aviation
Area	Arrière
City Limits	Limites de ville
Contours	Contour
Ditch	Fossé
Dugout	Abrevoir
Dump	Dépot
Filtration Plant	Usine de filtration
Gas	Gar
Golf Course	Terrain de golf
Gravel Yard	Ferraille
Kill	Fout
Lockout	Benadeur
Mine Waste	Débris de mine
Oil Wells	Puits de pétrole
Park	Parc
Rink	Patinage
Senior Citizens Home	Foyer de l'âge d'or
Six Area	Station de six
String Bag	Fondrière à filements
Surveyed Line	Ligne arpentée
Tank	Reservoir
Water	Eau
Winter Road	Chemin d'hiver

For a complete glossary see reverse side
Pour un glossaire complet, voir au verso

ABBREVIATIONS	ABRÉVIATIONS
Aband	Abandonné, e
C	Cemetery
CO	County
E	Elevator
IR	Indian Reserve
H	Hospital
L	Lot
Micro	Micro
Mun	Municipality
P	Post Office
Ph	Power House
RMP	Royal Canadian Mounted Police
Res	Reservoir
Trans Sta	Transformer Station
TrL	Tree Farm Licence
	Gendarmérie Royale Canadienne
	Reservoir
	Poste de transformateurs
	Centrale électrique
	Licence de sylvikulture



BROWN NUMBERED TICKS INDICATE
THE 1000 METRE U.T.M. GRID
ZONE 12
LES TRAITS NUMÉRÉS EN BROWN INDIQUENT
LE QUADRILLAGE DE 1000 MÈTRES U.T.M.

TABLEAU D'ASSEMBLAGE DU SYSTÈME NATIONAL DE RÉFÉRENCE CARTOGRAPHIQUE			
82 J/10	82 J/9	82 J/12	
82 J/7	82 J/8	82 J/5	
82 J/2	82 J/1	82 J/4	

INDEX TO ADJOINING MAPS OF
THE NATIONAL TOPOGRAPHIC SYSTEM