


CASTEL BUTTE

Northwest Territories / Territoires du Nord-Ouest



Produced on September 20, 2010, by the Centre for Topographic Information, Natural Resources Canada. Établi le 20 septembre 2010, par le Centre d'information topographique, Ressources naturelles Canada.

The paper copy of this map meets the print quality standards of Natural Resources Canada when it bears a Certified Map Printer holographic label.

La copie papier de cette carte respecte les normes de qualité d'impression de Ressources naturelles Canada quand elle porte l'étiquette holographique de l'imprimeur de cartes accrédité.

Map content validity dates: Road network, Absent; Hydrographic network, 1960-2001; Vegetation, Absent; Buildings, Absent; Limits, Absent; Toponymy, 2006-2010.

For corrections, additions or comments concerning the content of this map, please contact Natural Resources Canada at: <http://maps.NRCan.gc.ca>

© 2010, Her Majesty the Queen in Right of Canada.

This map is not to be used for air or marine navigation.

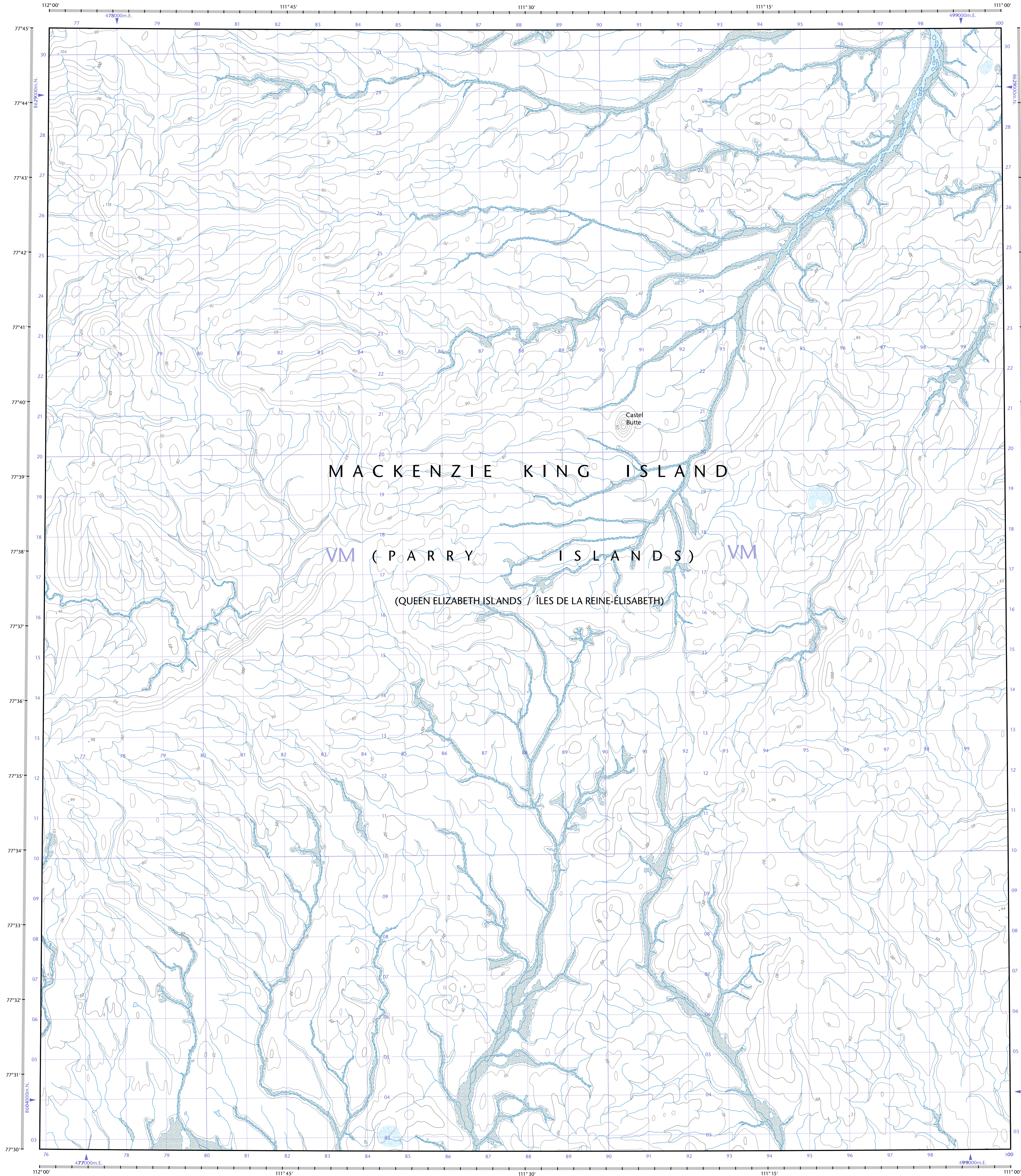
Dates de validité du contenu de la carte: Réseau routier, Absent; Réseau hydrographique, 1960-2001; Végétation, Absent; Bâtiements, Absent; Limites, Absent; Toponymie, 2006-2010.

Consultez les métadonnées détaillées sur: <http://GeoGratis.gc.ca>

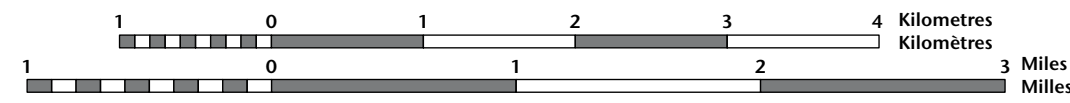
Pour toutes corrections, additions ou commentaires concernant le contenu de cette carte, veuillez contacter Ressources naturelles Canada par courriel électronique à: cartes.topo@NRCan.gc.ca

© 2010, Sa Majesté la Reine du chef du Canada.

Cette carte ne doit pas être utilisée pour la navigation aérienne ou maritime.



CASTEL BUTTE Northwest Territories / Territoires du Nord-Ouest




1 centimetre on the map represents 500 metres on the ground. 1 centimètre sur la carte représente 500 mètres au sol.

Use diagram only to obtain numeric values. Approximate Mean Destination 2010 for centre of map. Annual change decreasing 120'.

For magnetic declination information, visit: <http://geo.mnrcan.gc.ca/gpmag>

The magnetic compass may be erratic in this region. La boussole aura peut-être instable dans cette région.



100 000 metre Square Identification du carré de 100 000 mètres

Transverse Mercator Projection Projection transversale de Mercator North American Datum 1983

1000 metre Universal Transverse Mercator Grid

A tutorial on how to estimate position from the UTM grid can be found at: <http://maps.NRCan.gc.ca/topo101>

89-D/16 79-C/13 79-C/14

89-D/9 79-C/12 79-C/11

89-D/8 79-C/5 79-C/6

Printed map / Carte imprimée Cat. no. / No de cat. M116-2/07PC12-PDF

Version 02

Digital map / Carte numérique Cat. no. / No de cat. M116-2/07PC12-PDF