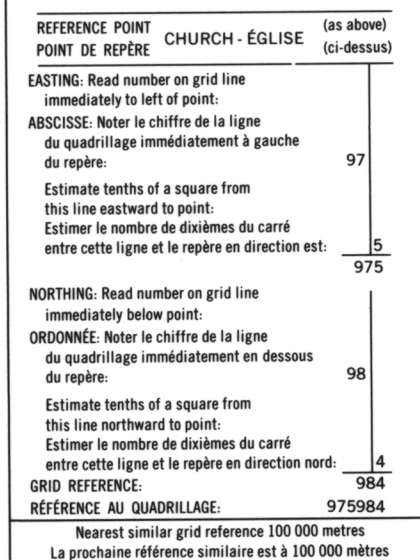

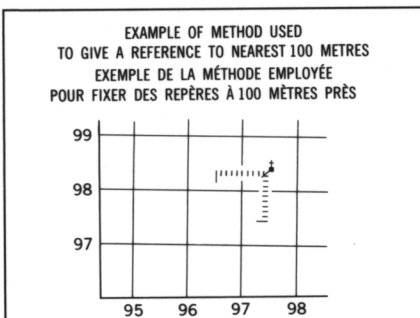
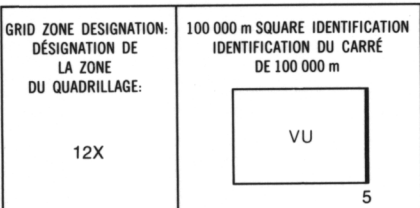
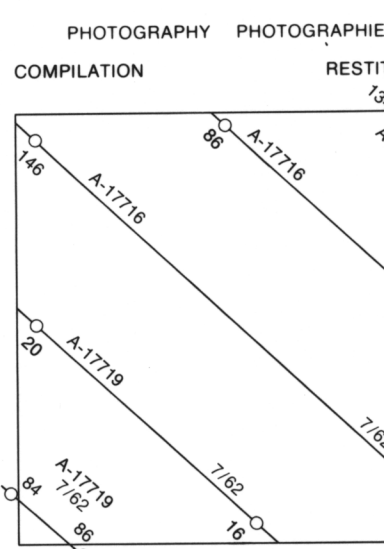


LEGEND - LÉGENDE

ROAD, HARD SURFACE, ALL WEATHER		ROUTE, SURFACE DURÉE, TOUTES SAISONS
ROAD, LOOSE SURFACE		ROUTE, SURFACE DE GRAVIER
CART TRACK, WINTER ROAD		CHEMIN DE CHARRON, ROUTE D'HIVER
TRAIL, CUT LINE, PORTAGE		SENTIER, PERCÉE OU PORTAGE
RAIL-YARD AREA		AGGLOMÉRATION
BUILT-UP, SIDING, STATION, STOP		CHEMIN DE FER, VOIE D'ENTRÉE; STATION; ARRÊT
BRIDGE		PON
SEAPLANE BASE, SEAPLANE ANCHORAGE		BASE D'HYDRAVIONS; ANCRAGE D'HYDRAVION
HOUSE, BARN		MAISON; GRANG
CHURCH, SCHOOL, POST OFFICE		ÉGLISE; ÉCOLE; BUREAU DE POSTE
TOWER, FIRE, COMMUNICATION		TOUR; FEU COMMUNICATION
WELL, OIL, GAS, TANK, WATER		PUTS; PÉTROLE, GAZ; RÉSERVOIR; EA
POWER TRANSMISSION LINE		LIGNE DE TRANSPORT D'ÉNERGIE
MINE, GRAVEL PIT		MINE, CARRIÈRE DE GRAVIER
CUTTING EMBANKMENT		DÉBLAI; REMBLAI
INTERNATIONAL, PROVINCIAL BOUNDARY WITH MONUMENT		FRONTIÈRE INTERNATIONALE, LIMITE PROVINCIALE AVEC MONUM
PROVINCIAL BOUNDARY, UNSURVEYED		FRONTIÈRE PROVINCIALE, NON ARPENTÉ
COUNTY, DISTRICT BOUNDARY		LIMITE DE COMTE OU DE DISTRICT
TOWNSHIP, PARISH BOUNDARY		LIMITE DE CANTON, DE PAROISSE
MUNICIPALITY BOUNDARY		LIMITE DE MUNICIPALITÉ
RESERVE, SANCTUARY, PARK, ETC. BOUNDARY		LIMITE DE RÉSERVE, SANCTUAIRES, PARCS, ET
OUTLINED LANDMARK CORNER BOUNDARY APPROXIMATE, ETC.		LIMITE DE CHAMP REPÈRE, LIMITE APPROXIMATIVE, ET
D.L.S. TOWNSHIP CORNER BOUNDARY, UNSURVEYED		COIN DE CANTON (A.T.C.) ARPENTÉ, NON ARPENTÉ
D.L.S. SECTION CORNERS		COINS DE SECTION (A.T.C.)
HORIZONTAL CONTROL POINT		POINT DE CONTRÔLE PLANIMÉTRIQUE
BENCH MARK WITH ELEVATION		REPERE DE NIVELLEMENT AVEC CO
SPOT ELEVATION, PRECISE		POINT COTE, PRÉCIS
STREAM OR SHORELINE, INDEFINITE		COURS D'EAU OU RIVE; IMPRÉCIS
LAKE, INTERMITTENT LAKES		LAC; LACS INTERMITTENTS
FLOODED LAND		TERRAIN INONDÉ
MARSH, SWAMP (WOODED); STRING BOG		MARAIS; BOISÉ; MARECAUGE; FONDRIÈRE À CHÈN
FLAT RIVER BED WITH CHANNELS		LIT DE RIVIÈRE ASSÉCHÉ AVEC CHENA
RAPIDS, FALLS; RAPIDS		RAPIDES; CHUTES; RAPIDS
FORESHORE FLATS, SAND IN WATER, ROCKS		ESTRANS, SABLES SOUS L'EAU; LAC
TUNDRA, LAKES IN TUNDRA, POLYGONS		TOUNDRA; LACS EN TOUNDRA; POLYGOINES DE TOUND
SAND BOG, RAISED BEACHES		FONDRIÈRE DE PALSE; PLAGES SURÉLEVÉES
DAM, WHARF		BARRAGE; QUAI
ICEFIELD (GLACIER); MORAINÉ		CHAMP DE GLACE (GLACIER); MORAINÉ
PINGO		FOS
DITCH		COURBES DE NIVE
CONTOURS		COURBES DE NIVEAU APPROXIMATIVES
APPROXIMATE CONTOURS		COURBE DE CUVET
DEPRESSION CONTOUR		FALAI
CLIFF		POINT COTE, APPROXIMATIF; SUR TERRE SUR L'E
SPOT ELEVATION, APPROXIMATE; LAND, WATER		ESK
ESKER		SABLE, DUNES DE SABLE
SAND, SAND DUNES		LIEU HISTORIQUE
HISTORIC SITE		SURFACE BOISÉE, FORÊT; ESPACE DÉNUDÉ, CLAIRIÈ
WOODED AREA, FOREST, CLEARED AREA		



ONE THOUSAND METRE
UNIVERSAL TRANSVERSE MERCATOR GRID
ZONE 12
QUADRILLAGE DE MILLE MÈTRES
TRANSVERSE UNIVERSEL DE MERCATOR

88 H/9	78 G/12	78 G/11
88 H/8	78 G/5	78 G/6
88 H/1	78 G/4	78 G/3

The 1983 MAGNETIC BEARING is 58°48' (1045 mils)
EAST of GRID NORTH.

ANNUAL CHANGE DECREASING 52.3'

GRID NORTH is 0°29' (9 mils) WEST of TRUE NORTH
for centre of map.

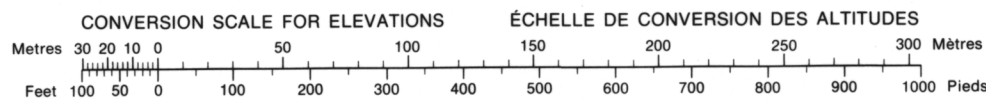
Le REPERE MAGNÉTIQUE en 1983 est à 58°48' (1045 mils)
à l'EST du NORD DU QUADRILLAGE.

VARIATION ANNUELLE DÉCROISSANTE 52.3'

NORD DU QUADRILLAGE est à 0°29' (9 mils) à l'OUEST d
NORD GÉOGRAPHIQUE au centre de la carte.

THE MAGNETIC COMPASS IS LIKELY
TO BE USELESS IN THIS AREA

LA BOUSSOLE SERA PROBABLEMENT
INUTILE DANS CETTE REGION



78 G/5

EDITION 1 ÉDITION