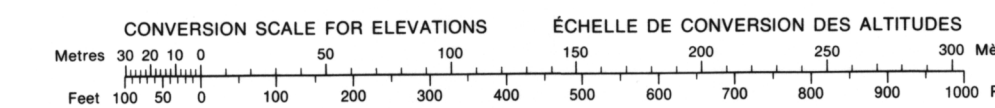
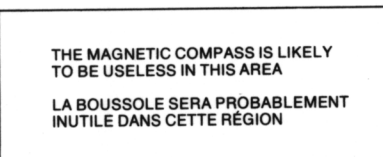
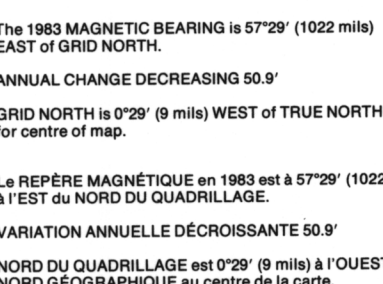
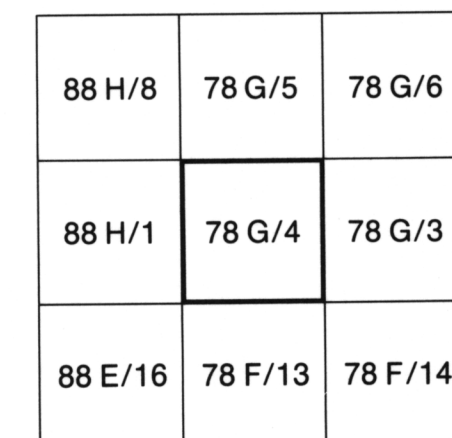
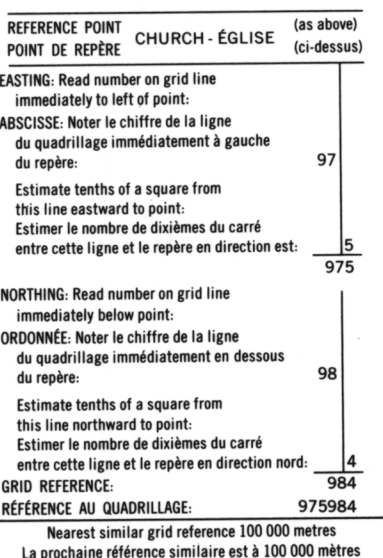

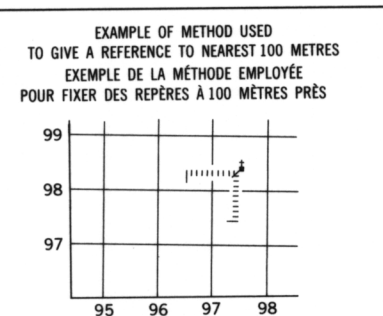
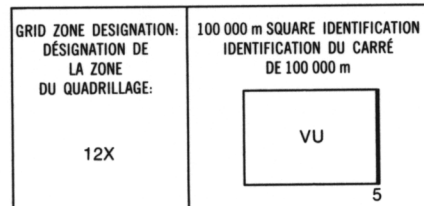
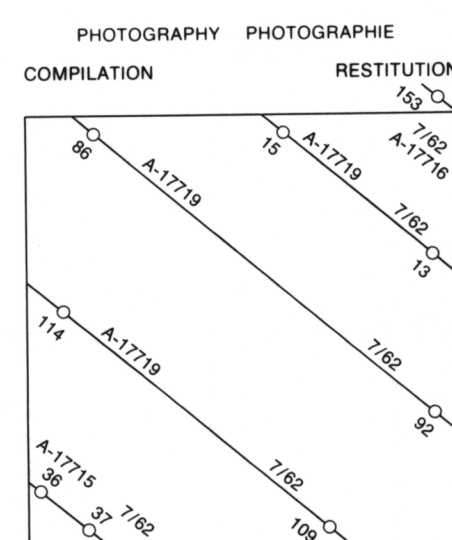


### LEGEND - LÉGENDE

ROAD, HARD SURFACE, ALL WEATHER		ROUTE, SURFACE DURABLE, TOUTES SAISON
ROAD, LOOSE SURFACE		ROUTE, SURFACE DE GRAVIER
CART TRACK, WATER ROAD		CHEMIN DE CHARROI, ROUTE D'HYVRES
TRAIL, CUT LINE, PORTAGE		SENTIER, PERCÉE OU PORTAGE
BUILT-UP AREA		AGGLOMÉRATION
RAILWAY: SIDING, STATION; STOP		CHEMIN DE FER, VOIE D'ÉVITEMENT; STATION; ARRÊT
BRIDGE		PONT
SEAPLANE BASE; SEAPLANE ANCHORAGE		BASE D'HYDRAVIONS; ANCRAGE D'HYDRAVIONS
HOUSE, BARN		MAISON; GRANGAR
CHURCH; SCHOOL; POST OFFICE		ÉGLISE; ÉCOLE; BUREAU DE POSTE
TOWER; FIRE, COMMUNICATION		TOUR; FEU, COMMUNICATION
WELL; OIL, GAS, TANK, WATER		PUITS; PÉTROLE, GAZ, RÉSERVOIR; EAUX
POWER TRANSMISSION LINE		LIGNE DE TRANSPORT D'ÉNERGIE
MINE; GRAVEL PIT		MINE; CARRIÈRE DE GRAVIER
CUTTING, EMBANKMENT		DÉBLAI; REMBLAI
INTERNATIONAL, PROVINCIAL BOUNDARY WITH MONUMENT		FRONTIÈRE INTERNATIONALE, LIMITE PROVINCIALE AVEC BORNES
PROVINCIAL BOUNDARY, NO SURVEYED		FRONTIÈRE PROVINCIALE, AVEC BORNES
COUNTY, DISTRICT BOUNDARY		LIMITÉ DE COMITÉ OU DE DISTRICT
TOWNSHIP, PARISH BOUNDARY		LIMITÉ DE CANTON, DE PAROISSE
MUNICIPALITY BOUNDARY		LIMITÉ DE MUNICIPALITÉ
RESERVE, SANCTUARY, PARK, ETC. BOUNDARY		LIMITÉ DE RÉSERVE, SANCTUAIRES, PARCS, ETC.
OUTLINED LANDMARK AREA; SURVEYED APPROXIMATE, ETC.		LIMITÉ DE SURFACE RÉFÉRE, LIMITE APPROXIMATIVE, ETC.
D.L.S. TOWNSHIP CORNER SURVEYED, UNSURVEYED		COIN DE CANTON (A.T.C.) ARPENTÉ, NON ARPENTÉ
D.L.S. SECTION CORNERS		COINS DE SECTION (A.T.)
HORIZONTAL CONTROL POINT		POINT DE CONTRÔLE PLANIMÉTRIQUE
BENCH MARK WITH ELEVATION		RÉFÈRE DE NIVELLEMENT AVEC CO
SPOT ELEVATION, PRECISE		POINT COTÉ, PRÉCIS
STREAM OR SHORELINE, INDEFINITE		COURS D'EAU OU RIVE, IMPRÉCIS
LAKE, INTERMITTENT LAKES		LAC; LACS INTERMITTENTS
FLOODED LAND		TERRAIN NON
MARSH, SWAMP, (WOODED); STRING BOG		MARAIS; BOISÉ MARÉCAGEUX; FONDRIÈRE À FILAMENT
DRY RIVER BED WITH CHANNELS		LIT DE RIVIÈRE ASSÉCHÉ AVEC CHAN
RAPIDS, FALLS, RAPIDS		ESPACES; CHUTES; RAPIDS
FLOODING FLATS, SAND IN WATER, ROCKS		ESTRANES, SABLES, S'EAU, ROCHES
TUNDRA, LAKES IN TUNDRA, POLYGONS		TOUNDRA; LACS EN TOUNDRA, POLYGO
PALSA BOG, RAISED BEACHES		FONDRIÈRE DE PALSE; PLAGES SURELEV
DAM: WHARF		BARRAGE; QUAI
ICEFIELD (GLACIER); MORaine		CHAMP DE GLACE (GLACIER); MOR
PINGO		PIN
DITCH		FOI
CONTOURS		COURBES DE NIV
APPROXIMATE CONTOURS		COURBES DE NIVEAU APPROXIMAT
DEPRESSION CONTOUR		COURBE DE CUVE
CLIFF		FAL
SPOT ELEVATION, APPROXIMATE; LAND, WATER		POINT COTÉ, APPROXIMATIF: SUR-TERR
ESKER		ES
SAND, SAND DUNES		SABLE, DUNES DE SA
HISTORIC SITE		LIEU HISTORI
WOODED AREA, FOREST; CLEARED AREA		SURFACE BOISÉE, FORÊT; ESPACE DÉNUDÉ, CLAIR



CHEVALIER BAY

78 G/4

EDITION 1 ÉDITION