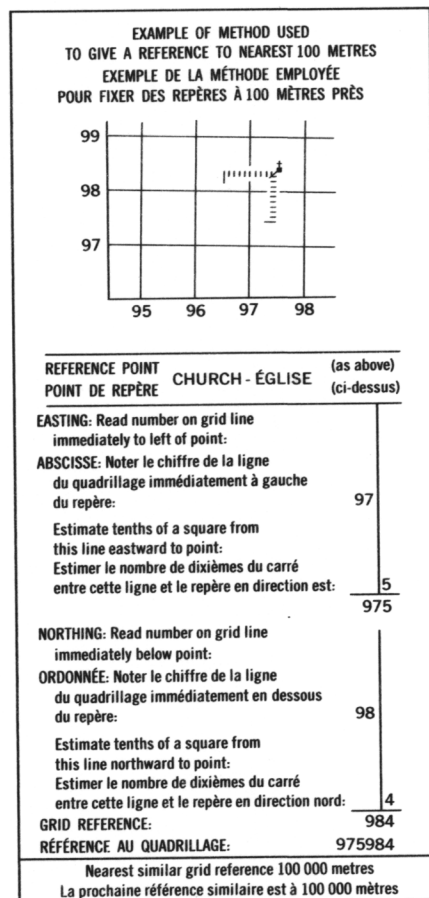
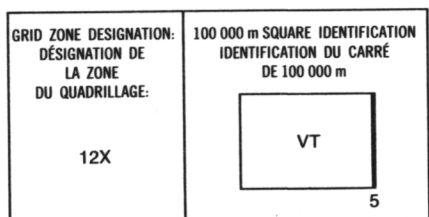
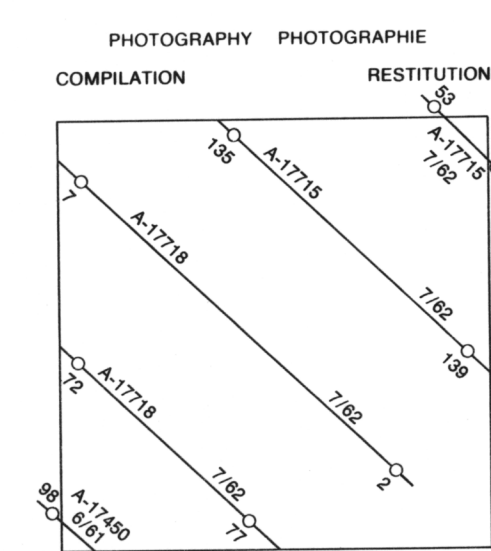


METRIC/MÉTRIQUE

METRIC/MÉTRIQUE

LEGEND - LÉGENDE

ROAD, HARD SURFACE, ALL WEATHER.....	ROUTE, SURFACE DURCIE, TOUTES SAISONS
ROAD, LOOSE SURFACE.....	ROUTE, SURFACE DE GRAVIER
CART TRACK, WINTER ROAD.....	CHENIN DE CHARRON, ROUTE D'HIVER
TRAIL CUT LINE, PORTAGE.....	SENTIER, PERÇES OU PORTAGE
BUILT-UP AREA.....	AGLOMÉRATION
RAILWAY, SIDING, STATION, STOP.....	CHEMIN DE FER, VOIE D'ÉVITEMENT, STATION, ARRÊT
BRIDGE.....	PONT
SEAPLANE BASE, SEAPLANE ANCHORAGE.....	BASE D'HYDRAVIONS; ANCRAGE D'HYDRAVIONS
HOUSE, BARN.....	MAISON; GRANGE
CHURCH, SCHOOL, POST OFFICE.....	ÉGLISE; ÉCOLE; BUREAU DE POSTE
TOWER, FIRE, COMMUNICATION.....	TOUR, FEU, COMMUNICATION
WELL, OIL, GAS, TANK, WATER.....	Puits; PÉTROLE, GAZ, RÉSERVOIR; EAU
POWER TRANSMISSION LINE.....	LIGNE DE TRANSMISSION D'ÉNERGIE
MINE, GRAVEL PIT.....	MINE; CARRIÈRE DE GRAVIER
CUTTING, EMBANKMENT.....	DÉVAL; REMBLAI
INTERNATIONAL PROVINCIAL BOUNDARY WITH MONUMENT.....	FRONTIÈRE INTERNATIONALE, LIMITE PROVINCIALE AVEC BORNE
PROVINCIAL BOUNDARY, UNSURVEYED.....	FRONTIÈRE PROVINCIALE, NON APPENTÉ
COUNTY, DISTRICT BOUNDARY.....	LIMITE DE COMTE OU DE DISTRICT
TOWNSHIP, PARISH BOUNDARY.....	LIMITE DE CANTON, DE PAROISSE
MUNICIPALITY BOUNDARY.....	LIMITE DE MUNICIPALITÉ
RESERVE, SANCTUARY, PARK, ETC. BOUNDARY.....	LIMITE DE RÉSERVE, SANCTUAIRES, PARCS, ETC.
OUTLINED LANDMARK AREA, BOUNDARY APPROXIMATE, ETC.....	LIMITE DE SURFACE RÉFÉRE, LIMITE APPROXIMATIVE, ETC.
D.L.S. TOWNSHIP CORNER, SURVEYED, UNSURVEYED.....	CORNER DE CANTON (A.T.C.) APPENTÉ, NON APPENTÉ
D.L.S. SECTION CORNERS.....	CORNER DE SECTION (A.T.C.)
HORIZONTAL CONTROL POINT.....	POINT DE CONTRÔLE PLANIMÉTRIQUE
BENCH MARK WITH ELEVATION.....	RÉFÉRE DE NIVELLEMENT AVEC COTE
SPOT ELEVATION, PRECISE.....	POINT COTE, PRÉCIS
STREAM OR SHOULDER, INTERMITTENT.....	COURS D'EAU OU RIVE, IMPRÉCIS
LAKE, INTERMITTENT.....	LAC; LACS INTERMITTENT
FLOODED LAND.....	TERRAIN INONDÉ
MARSH, SWAMP (WOODED), STRING BOG.....	MARAIS; BOISÉ MARÉCAGEUX; FONDRIÈRE À FILAMENTS
DRY RIVER BED WITH CHANNELS.....	LIT DE RIVIÈRE ASSÉCHÉ AVEC CHENEAUX
RAPIDS, FALLS, RAPIDS.....	RAPIDES; CHUTES, RAPIDES
FORESHORE FLATS, SAND IN WATER, ROCKS.....	ESTRAINS, SABLE SOUS L'EAU; ROCHES
TUNDRA, LAKES IN TUNDRA, POLYGONS.....	TOUNDRA; LACS EN TOUNDRA; POLYGOINES DE TOUNDRA
PALSA BOG, RAISED BEACHES.....	FONDRIÈRE DE PALSE; PLAGES SURÉLEVÉES
DAM, WHARF.....	BARRAGE; QUAI
ICEFIELD (GLACIER), MORAIN.....	CHAMP DE GLACE (GLACIER); MORAINÉ
PINGO.....	POSSÉ
DITCH.....	FOSSÉ
CONTOUR.....	COURBES DE NIVEAU
APPROXIMATE CONTOUR.....	COURBES DE NIVEAU APPROXIMATIVES
DEPRESSION CONTOUR.....	COURBE DE CUVETTE
CLIFF.....	FALAISE
SPOT ELEVATION, APPROXIMATE, LAND, WATER.....	POINT COTE, APPROXIMATIF; SUR TERRE, SUR L'EAU
ESKER.....	SABLE, DUNES DE SABLE
SAND, SAND DUNES.....	SABLE, DUNES DE SABLE
HISTORIC SITE.....	LIEU HISTORIQUE
WOODED AREA, FOREST, CLEARED AREA.....	SURFACE BOISÉE, FORÊT; ESPACE DÉBOISÉE, CLAIRIÈRE




88 E/16	78 F/13	78 F/14
88 E/9	78 F/12 & 78 F/5	78 F/11
88 E/8		

ONE THOUSAND METRE
UNIVERSAL TRANSVERSE MERCATOR GRID
ZONE 12
QUADRILLAGE DE MILLE MÈTRES
TRANSVERSE UNIVERSEL DE MERCATOR

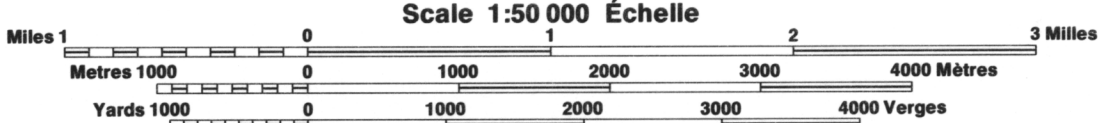
The 1983 MAGNETIC BEARING is 55°31' (987 mils)
EST OF GRID NORTH.
ANNUAL CHANGE DECREASING 47.7'
GRID NORTH is 0°00' (0 mils) WEST OF TRUE NORTH
for NORTH OF IND.

La RÉFÉRE MAGNÉTIQUE en 1983 est à 55°31' (987 mils)
à l'EST du NORD DU QUADRILLAGE.
VARIATION ANNUELLE DÉCROISSANTE 47.7'
NORD DU QUADRILLAGE est à 0°00' (0 mils) à l'OUEST du
NORD GÉOMAGNÉTIQUE du centre de la carte.

THE MAGNETIC COMPASS IS LIKELY
TO BE USELESS IN THIS AREA
LA BOUSSOLE SERA PROBABLEMENT
INUTILE DANS CETTE RÉGION



MOUNT BRUAT
DISTRICT OF FRANKLIN
NORTHWEST TERRITORIES



ALTITUDES EN MÈTRES
ÉQUIDISTANCE DES COURBES 10 MÈTRES
SYSTÈME DE RÉFÉRENCE GÉODÉSIQUE NORD-AMÉRICAIN 1927
PROJECTION TRANSVERSE DE MERCATOR

POUR TOUT RENSEIGNEMENT CONCERNANT LES RÉFÉRENCES ET BORNES ALTIMÉTRIQUES, S'ADRESSER AUX LIEUX SUIVANTS: DIRECTION DES LEVÉS ET DE LA CARTOGRAPHIE, OTTAWA.

ÉTABLI PAR LA DIRECTION DES LEVÉS ET DE LA CARTOGRAPHIE, MINISTÈRE DE L'ÉNERGIE, DES MINES ET DES RESSOURCES, OTTAWA, PUBLIÉE EN 1983.

DES CARTES SONT EN VENTE AU BUREAU DES CARTES DU CANADA, MINISTÈRE DE L'ÉNERGIE, DES MINES ET DES RESSOURCES, OTTAWA, OU CHEZ LE Vendeur LE PLUS PRÈS.

© 1983 SA MAJESTÉ LA REINE DU CHEF DU CANADA, MINISTÈRE DE L'ÉNERGIE, DES MINES ET DES RESSOURCES.

MOUNT BRUAT
78 F/12 & 78 F/5
ÉDITION 1

Energy, Mines and Resources Canada Énergie, Mines et Ressources Canada

PROVISIONAL PRINT
IMPRESSION PROVISOIRE

ELEVATIONS IN METRES ABOVE MEAN SEA LEVEL
CONTOUR INTERVAL..... 10 METRES
NORTH AMERICAN DATUM 1927
TRANSVERSE MERCATOR PROJECTION

INFORMATION CONCERNING BENCH MARKS AND HORIZONTAL SURVEY MONUMENTS CAN BE OBTAINED FROM
GEOLOGICAL SURVEY, SURVEYS AND MAPPING BRANCH,
OTTAWA.

PRODUCED BY THE SURVEYS AND MAPPING BRANCH,
DEPARTMENT OF ENERGY, MINES AND RESOURCES,
OTTAWA, PUBLIÉE PAR LES
BUREAUX DES CARTES DU CANADA, MINISTÈRE DE L'ÉNERGIE, DES MINES ET DES RESSOURCES, OTTAWA, OU CHEZ LE Vendeur LE PLUS PRÈS.

© 1983 HER MAJESTY THE QUEEN IN RIGHT OF CANADA, MINISTÈRE DE L'ÉNERGIE, DES MINES ET DES RESSOURCES.