


Military users, refer to this map as: MAP 78 C/1 CARTE  
Référence de cette carte pour usage militaire: ÉDITION 1 MCE ÉDITION



GRID ZONE DESIGNATION DESIGNATION DE LA ZONE DU QUADRELLAGE	100 000 m SQUARE IDENTIFICATION IDENTIFICATION DU CARRÉ DE 100 000 m
12 X	WS

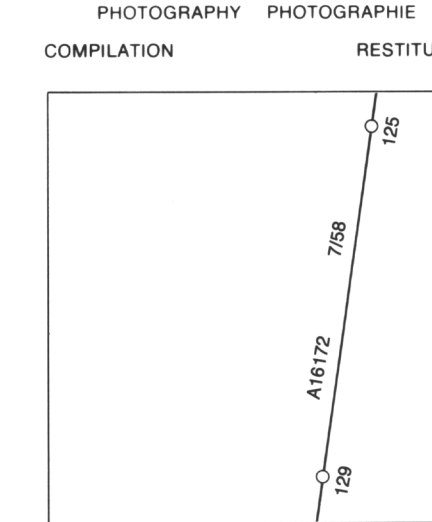
EXAMPLE OF METHOD USED TO GIVE A REFERENCE TO NEAREST 100 METRES  
EXEMPLE DE LA METHODE EMPLOYÉE POUR FIXER DES REPÈRES À 100 MÈTRES PRÈS

REFERENCE POINT CHURCH - EGLISE (as above) (ci-dessus)  
POINT DE REPÈRE  
EASTING: Read number on grid line immediately to left of point.  
NORTHING: Read number on grid line immediately above point.  
Estimate tenths of a square from this line eastward to point.  
Estimate the number of divisions of the grid between this line and the nearest 100 metres.  
GRID REFERENCE: 97 5984  
Référence au quadrillage: 97 5984  
La prochaine référence similaire est à 100 000 mètres

ONE THOUSAND METRE  
UNIVERSAL TRANSVERSE MERCATOR GRID  
ZONE 12  
QUADRELLAGE UNIVERSEL TRANSVERSE DE MERCATOR  
DE MILLE MÈTRES

THE 1986 MAGNETIC BEARING is 41°34' (739 mils) EAST of GRID NORTH.  
ANNUAL CHANGE DECREASING 1"48.8"  
GRID NORTH is 2°24' (43 mils) EAST of TRUE NORTH for centre of map.  
Le REPÈRE MAGNÉTIQUE en 1986 est à 41°34' (739 mils) à l'EST du NORD DU QUADRELLAGE.  
VARIATION ANNUELLE DÉCROISSANTE 1"48.8"  
Le NORD DU QUADRELLAGE est à 2°24' (43 mils) à l'EST du NORD GÉOGRAPHIQUE au centre de la carte.

THE MAGNETIC COMPASS MAY BE ERRATIC IN THIS AREA  
LA BOUSSOLE SERA PEUT-ÊTRE INSTABLE DANS CETTE RÉGION

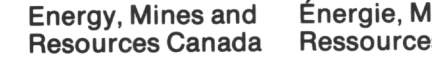


Index to adjoining Maps of the National Topographic System  
Tableau d'orientation du Système national de référence cartographique

	78 D/5 & 78 C/8	
78 C/1	78 D/4	
78 B/15	78 B/16	78 A/13

NOTE: GRID TICKS WITH NUMBERS IN BRACKETS OR WITHOUT NUMBERS INDICATE THE 1000 METRE U.T.M. GRID  
LES AMORSES NUMÉRIQUES ENTRE PARENTHÈSES OU SANS NUMÉROS INDICENT LE QUADRELLAGE U.T.M. DE 1000 MÈTRES

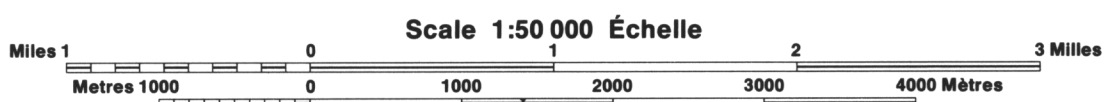
78 C/1  
ÉDITION 1 ÉDITION



PRODUCED BY THE SURVEYS AND MAPPING BRANCH, DEPARTMENT OF ENERGY, MINES AND RESOURCES, OTTAWA, PUBLISHED IN 1986.  
COPIES MAY BE OBTAINED FROM THE CANADA MAP OFFICE, DEPARTMENT OF ENERGY, MINES AND RESOURCES, OTTAWA, OR YOUR NEAREST MAP DEALER.  
© 1986, HER MAJESTY THE QUEEN IN RIGHT OF CANADA, DEPARTMENT OF ENERGY, MINES AND RESOURCES.

ELEVATIONS IN METRES ABOVE MEAN SEA LEVEL  
CONTOUR INTERVAL.....10 METRES  
NORTH AMERICAN DATUM 1927  
TRANSVERSE MERCATOR PROJECTION  
INFORMATION CONCERNING BENCH MARKS AND HORIZONTAL SURVEY MONUMENTS CAN BE OBTAINED FROM GEODETIC SURVEY, SURVEYS AND MAPPING BRANCH, OTTAWA.

DISTRICT OF FRANKLIN DISTRICT DE FRANKLIN  
NORTHWEST TERRITORIES TERRITOIRES DU NORD-OUEST



ALTITUDES EN MÈTRES  
ÉQUIDISTANCE DES COURBES... 10 MÈTRES  
SYSTÈME DE RÉFÉRENCE GÉODÉSIQUE NORD-AMÉRICAIN 1927  
PROJECTION TRANSVERSE DE MERCATOR  
POUR TOUT RENSEIGNEMENT CONCERNANT LES REPÈRES ET BORNES ALTIMÉTRIQUES, S'ADRESSER AUX LEVÉS GÉODÉSQUES, DIRECTION DES LEVÉS ET DE LA CARTOGRAPHIE, OTTAWA.

ÉTABLI PAR LA DIRECTION DES LEVÉS ET DE LA CARTOGRAPHIE, MINISTÈRE DE L'ÉNERGIE, DES MINES ET DES RESSOURCES, OTTAWA, PUBLIÉE EN 1986.  
Ces cartes sont en vente au BUREAU DES CARTES DU CANADA, MINISTÈRE DE L'ÉNERGIE, DES MINES ET DES RESSOURCES, OTTAWA, OU CHEZ LE VENDEUR LE PLUS PRÈS.  
© 1986, SA MAJESTÉ LA REINE DU CHEF DU CANADA, MINISTÈRE DE L'ÉNERGIE, DES MINES ET DES RESSOURCES.

PLIER CETTE PHOTOCARTE PEUT L'ENDOMMAGER