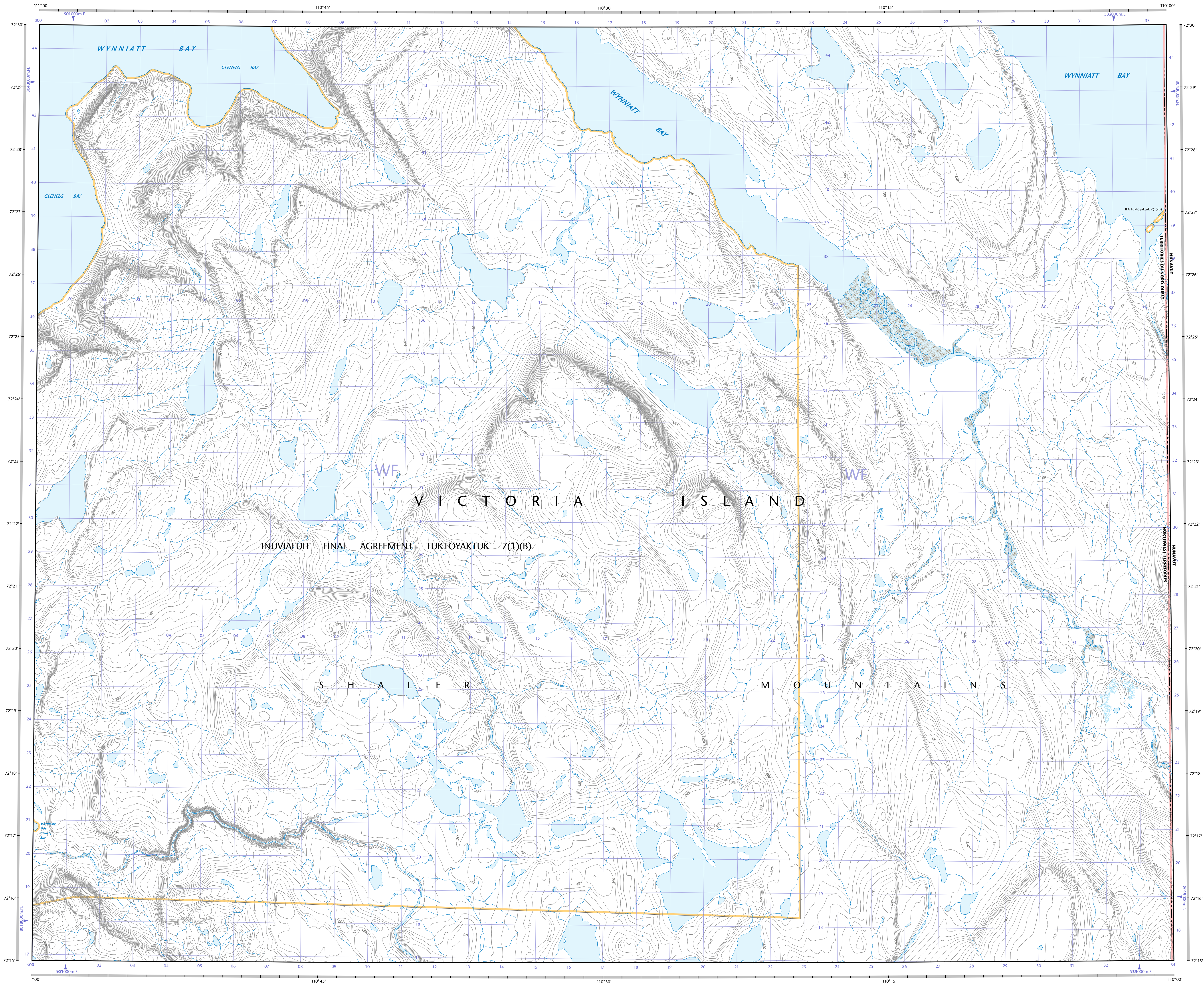
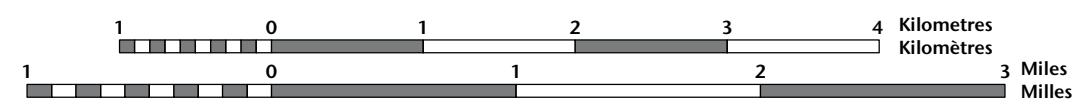


22°45'	78-B/12	78-B/11	78-B/10
22°30'	78-B/5	78-B/6	78-B/7
22°15'	78-B/4	78-B/3	78-B/2
22°00'	112°00'	111°00'	110°00'



NO TITLE

Northwest Territories / Nunavut
Territoires du Nord-Ouest / Nunavut



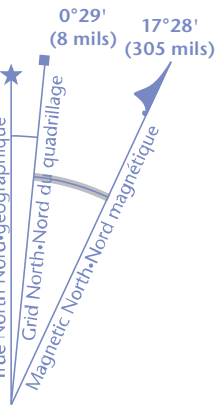
1 centimetre on the map represents 500 metres on the ground
Contour Interval: 10 metres
Elevations in metres above Mean Sea Level

1 centimètre sur la carte représente 500 mètres au sol
Équidistance des courbes : 10 mètres
Altitudes en mètres au-dessus du niveau moyen de la mer

Use diagram only to obtain numeric values
Approximate Mean Declination 2010
for centre of map
Annual change decreasing 69.5'

N'utiliser le diagramme que pour obtenir
les valeurs numériques
Déclinaison moyenne approximative
au centre de la carte en 2010
Variation annuelle décroissante 69.5'

pour information sur la déclinaison magnétique
visitez : <http://cgc.RNCan.gc.ca/geomag>



100 000 metre Square
Identification
Identification du carré
de 100 000 mètres

WF

Transverse Mercator Projection
Projection transverse de Mercator
North American Datum 1983
Système de référence nord-américain 1983

Mercator Grid	Désignation
Zone 12	12X
Quadrillage universel transverse	Désignation

A tutorial on how to estimate position from grid can be found at: <http://maps.NRCCan.gc.ca>
Consultez le tutoriel sur la manière d'évaluer

72°45'	78-8/12	78-8/11	78-8/10
72°30'			

	78-8/4	78-8/3	78-8/2
72°00'	112°00'	111°00'	110°00'

Printed map / Carte imprimée
Cat. no. / No de cat.
M116-2/078806

78-B/6

1:50 000

IN 03 VERSION 00

ES 4722

IE A733

www.festo.com

No de cat.

5.8858

1-100-52038-4

Printed map / Carte imprimée
Cat. no. / No de cat.
M116-2/078306

ISSN 1915-884X
ISBN 978-0-660-65773-8

at. no. / No de cat.
1116-2/078B06-PDF

SN 1915-8858
BN 978-1-100-52038-4