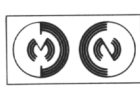
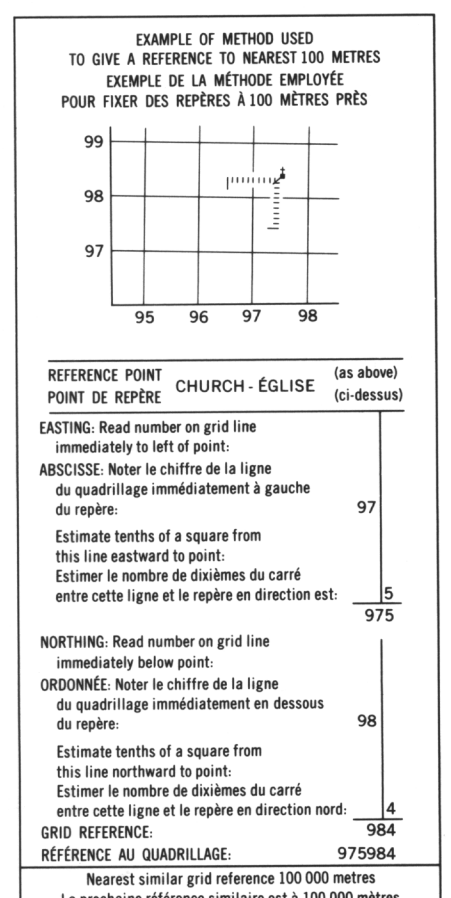
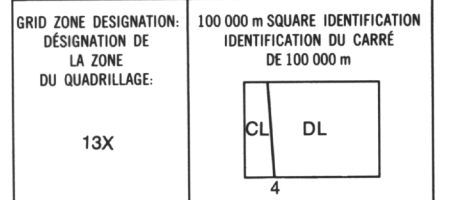
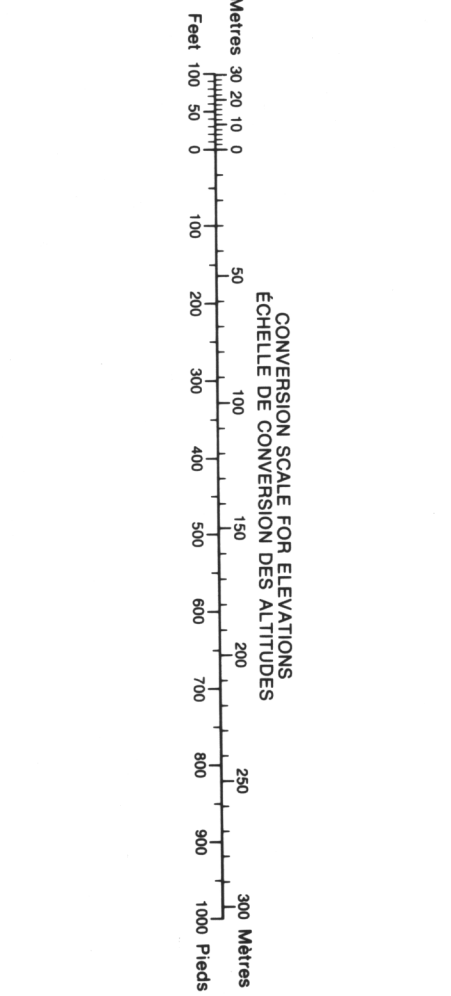


Military users, refer to this map as: **MAP 78 A/5**
Référence de cette carte pour usage militaire: **EDITION 1 MCE ÉDITION**

Digital Mapping  Cartographie numérique

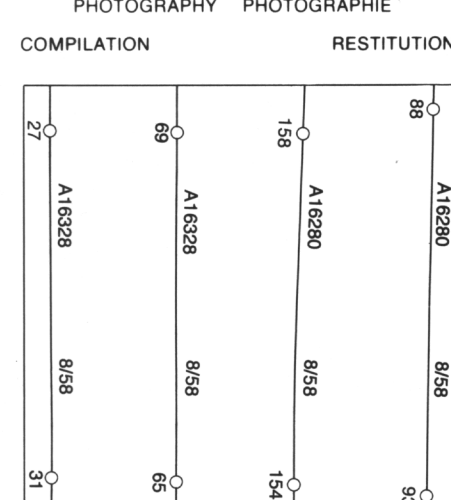


ONE THOUSAND METRE
UNIVERSAL TRANSVERSE MERCATOR GRID
ZONE 13
QUADRILLAGE UNIVERSEL TRANSVERSE DE MERCATOR
DE MILLE MÈTRES

The 1986 MAGNETIC BEARING is 41°34' (739 mils)
EAST OF GRID NORTH.
ANNUAL CHANGE DECREASING 1°44.8'
GRID NORTH is 2°23' (42 mils) WEST of TRUE NORTH
for corner of map.

LA REPÈRE MAGNÉTIQUE en 1986 est à 41°34' (739 mils)
à l'EST du NORD DU QUADRILLAGE.
VARIATION ANNUELLE DÉCROISSANTE 1°44.8'
LE NORD DU QUADRILLAGE est à 2°23' (42 mils) à l'OUEST du
NORD GÉOGRAPHIQUE au centre de la carte.

THE MAGNETIC COMPASS IS LIKELY
TO BE USELESS IN THIS AREA
LA BOUSSOLE SERA PROBABLEMENT
INUTILE DANS CETTE RÉGION



Index to adjoining Maps of the National Topographic System Tableau d'assemblage du Système national de référence cartographique		
78 B/9	78 A/12	78 A/11
78 B/8	78 A/5	78 A/6
78 B/1	78 A/4	78 A/3

NOTE: GRID TICKS WITH NUMBERS IN BRACKETS
OR WITHOUT NUMBERS INDICATE THE
1000 METRE U.T.M. GRID
LES AMORCES NUMÉRIQUES ENTRE PARENTHÈSES
OU SANS NUMÉRO INDICENT
LE QUADRILLAGE U.T.M. DE 1000 MÈTRES

NOTE:
GRID TICKS WITH NUMBERS IN BRACKETS
OR WITHOUT NUMBERS INDICATE THE
1000 METRE U.T.M. GRID
LES AMORCES NUMÉRIQUES ENTRE PARENTHÈSES
OU SANS NUMÉRO INDICENT
LE QUADRILLAGE U.T.M. DE 1000 MÈTRES

78 A/5
EDITION 1 ÉDITION

Energy, Mines and Resources Canada
Énergie, Mines et Ressources Canada

PROVISIONAL PRINT
IMPRESSION PROVISOIRE

FOLDING MAY DAMAGE THIS PHOTOMAP