

PRODUCED BY THE SURVEYS AND MAPPING BRANCH,  
DEPARTMENT OF ENERGY, MINES AND RESOURCES,  
OTTAWA. PUBLISHED IN 1986.

COPIES MAY BE OBTAINED FROM THE CANADA MAP OFFICE,  
DEPARTMENT OF ENERGY, MINES AND RESOURCES, OTTAWA,  
OR YOUR NEAREST MAP DEALER.

© 1986 HER MAJESTY THE QUEEN IN RIGHT OF CANADA  
DEPARTMENT OF ENERGY, MINES AND RESOURCES

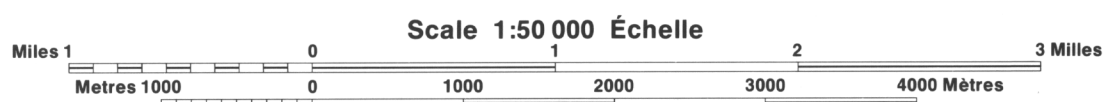
PROVISIONAL PRINT  
IMPRESSION PROVISOIRE

ELEVATIONS IN METRES ABOVE MEAN SEA LEVEL  
CONTOUR INTERVAL ..... 10 METRES

NORTH AMERICAN DATUM 1987  
TRANSVERSE MERCATOR PROJECTION

INFORMATION CONCERNING BENCH MARKS AND HORIZONTAL SURVEY MONUMENTS CAN BE OBTAINED FROM  
GEODETIC SURVEY, SURVEYS AND MAPPING BRANCH,  
OTTAWA.

DISTRICT OF FRANKLIN DISTRICT DE FRANKLIN  
NORTHWEST TERRITORIES TERRITOIRES DU NORD-OUEST



ALTITUDES EN METRES  
ÉQUIDISTANCE DES COURBES ..... 10 METRES

SYSTÈME DE RÉFÉRENCE GÉODÉSIQUE NORD-AMÉRICAIN 1987  
PROJECTION TRANSVERSE DE MERCATOR

POUR TOUT RENSEIGNEMENT CONCERNANT LES RÉPÈRES  
ET BORNES ALTIMÉTRIQUES, S'ADRESSER AUX LÈVES  
GÉODÉSIQUES, DIRECTION DES LÈVES ET DE LA CARTE  
GRAPHIQUE, OTTAWA

ÉTABLI PAR LA DIRECTION DES LÈVES ET DE LA CARTE  
GRAPHIQUE, MINISTÈRE DE L'ÉNERGIE, DES MINES ET DES  
RESSOURCES, OTTAWA. PUBLÉE EN 1986.

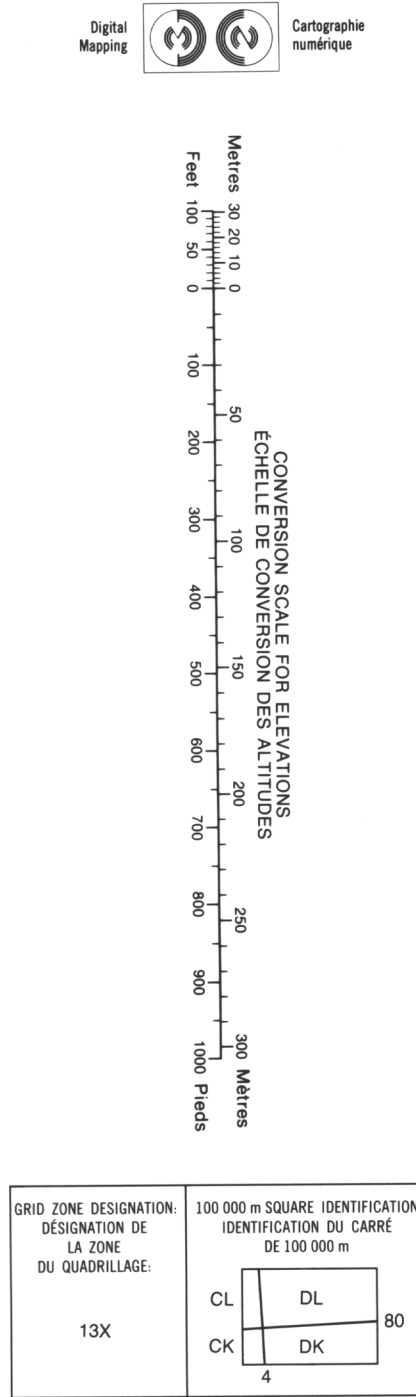
CES CARTES SONT EN VENTE AU BUREAU DES CARTES DU  
CANADA, MINISTÈRE DE L'ÉNERGIE, DES MINES ET DES  
RESSOURCES, OTTAWA, OU CHEZ LE VENDEUR LE PLUS PRÈS.

© 1986 SA MAJESTÉ LA REINE DU CHEF DU CANADA,  
MINISTÈRE DE L'ÉNERGIE, DES MINES ET DES RESSOURCES

PLIER CETTE PHOTOCARTE PEUT L'ENDOMMAGER

Military users,  
refer to this map as:  
Référence de cette carte  
pour usage militaire:

SERIES A 002 SÉRIE  
MAP 78 A/4 CARTE  
ÉDITION 1 MOE ÉDITION



EXAMPLE OF METHOD USED  
TO GIVE A REFERENCE TO NEAREST 100 METRES  
EXEMPLE DE LA MÉTHODE EMPLOYÉE  
POUR FIXER DES RÉFÈRES À 100 MÈTRES PRÈS

REFERENCE POINT  
POINT DE RÉFÈRE: CHURCH - ÉGLISE (as above) (ci-dessus)

EASTING: Read number on grid line  
immediately to left of point.  
ABSCISSE: Note le chiffre de la ligne  
du quadrillage immédiatement à gauche  
du repère.  
Estimate tenths of a square from  
this line eastward to point.  
Estimer le nombre de dixièmes du carré  
entre cette ligne et le repère en direction est.

NORTHING: Read number on grid line  
immediately below point.  
ORDONNÉE: Note le chiffre de la ligne  
du quadrillage immédiatement en dessous  
du repère.  
Estimate tenths of a square from  
this line northward to point.  
Estimer le nombre de dixièmes du carré  
entre cette ligne et le repère en direction nord.

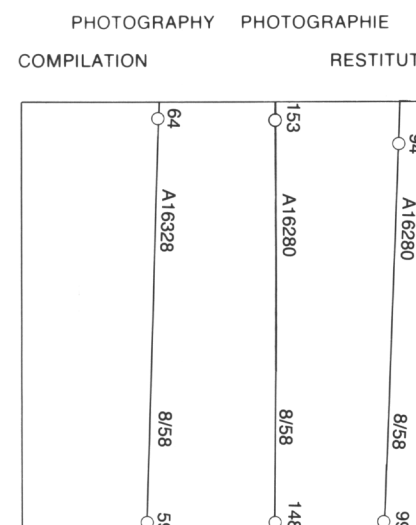
GRID REFERENCE: 975884  
RÉFÉRENCE AU QUADRILLAGE: 975884  
Nearest similar grid reference 100 000 metres  
La prochaine référence similaire est à 100 000 mètres

ONE THOUSAND METRE  
UNIVERSAL TRANSVERSE MERCATOR GRID  
ZONE 13  
QUADRILLAGE UNIVERSEL TRANSVERSE DE MERCATOR  
DE MILLE MÈTRES

THE 1985 MAGNETIC BEARING is 40°44' (724 mils)  
EAST OF GRID NORTH  
ANNUAL CHANGE DECREASING 1°40.9'  
GRID NORTH is 2°23' (42 mils) WEST OF TRUE NORTH  
for centre of map

Le RÉPÈRE MAGNÉTIQUE en 1985 est à 40°44' (724 mils)  
à l'EST du NORD DU QUADRILLAGE  
VARIATION ANNUELLE DÉCROISSANTE 1°40.9'  
Le NORD DU QUADRILLAGE est à 2°23' (42 mils) à l'OUEST du  
NORD GÉOGRAPHIQUE au centre de la carte

THE MAGNETIC COMPASS IS LIKELY  
TO BE USELESS IN THIS AREA  
LA BOUSSOLE SERA PROBABLEMENT  
INUTILE DANS CETTE RÉGION



Index to adjoining Maps of the National Topographic System  
Tableau d'assemblage du Système national de référence cartographique

78 B/8	78 A/5	78 A/6
78 B/1	78 A/4	78 A/3
77 G/16	77 H/13	77 H/14

NOTE:  
GRID TICKS WITH NUMBERS IN BRACKETS  
OR WITHOUT NUMBERS INDICATE THE  
1000 METRE U.T.M. GRID  
ZONE 12

LES ANNOTATIONS NUMÉRIQUES ENTRE PARENTHÈSES  
OU SANS NUMÉRO INDICENT  
LE QUADRILLAGE U.T.M. DE 1000 MÈTRES

78 A/4  
ÉDITION 1 ÉDITION