


- Dual Highway, hard surface
- Road, 2 lanes separate, revêtement dur
- Road, hard surface, more than 2 lanes, highway route number
- Road, revêtement dur, plus de 2 voies, numéro de route
- Road, hard surface, 2 lanes
- Road, revêtement dur, 2 voies
- Road, hard surface, less than 2 lanes
- Road, revêtement dur, moins de 2 voies
- Road, loose or stabilized surface, all season, 2 lanes or more
- Road, route de gravier, aggloméré, toute saison, 2 voies ou plus
- Road, loose or stabilized surface, all season, less than 2 lanes
- Road, route de gravier, aggloméré, toute saison, moins de 2 voies
- Road, loose surface, dry weather
- Road, route de gravier, temps sec
- Vehicle track or winter road, gate
- Chemin de terre ou d'hiver; barrière
- Trail, cut line or portage, portage, short
- Sentier, percé ou portage; portage, court
- Build-up area; street; park/paved field
- Agglomération; rue; parc ou terrain de sports
- Railway, single track, multiple tracks, side track station
- Chemin de fer, voie unique, voies multiples, voie d'évitement; gare
- Power transmission line, multiple lines
- Ligne électrique, lignes multiples
- Bridge, footbridge, tunnel
- Pont; passerelle; tunnel
- Cut embankment, causeway
- Déblai; remblai; chaussée
- Building(s)
- Bâtiment(s)
- Religious; shrine
- Religieux; lieu de pèlerinage
- Religious; altar; place of interest, shrine
- Enseignement; éleveur; caserne de pompiers
- Cemetery; historic site or point of interest, greenhouse
- Cimetière; lieu historique ou lieu d'intérêt; serre
- Campground; picnic site; service centre
- Terrain de camping; terrain de pique-nique; centre de service
- Oil or natural gas facility; electrical facility
- Installation pétrolière ou de gaz naturel; installation électrique
- International boundary with monument
- Frontière internationale avec borne-marque
- Boundary, first class
- Limite de première classe
- Boundary, first class unsurveyed
- Limite de première classe non arpentée
- Boundary, second class
- Limite de deuxième classe
- Boundary, second class in Dominion Land Survey
- Limite de deuxième classe dans les régions de l'Arpentage des terres du Canada
- Boundary, third class
- Limite de troisième classe
- Boundary, fourth class
- Limite de quatrième classe
- Boundary, fifth class
- Limite de cinquième classe
- Boundary, sixth class
- Limite de sixième classe
- Boundary, sixth class unsurveyed
- Limite de sixième classe non arpentée
- Boundary, seventh class
- Limite de septième classe
- Boundary, eighth class
- Limite de huitième classe
- Boundary, ninth class
- Limite de neuvième classe
- Dam, small; large, carrying road
- Barrage; petit, grand; portant une route
- Watercourse or shoreline; defining, indefinite
- Cours d'eau ou rivage; défini, indéfini
- Rapids; falls (with height in black)
- Rapides; chutes (hauteur en noir)
- Lake or pond; slough; intermittent lake or pond
- Lac ou étang; bourbier; lac ou étang intermittent
- Freshwater flats or sand in water
- Étendue ou sable dans l'eau
- Rocks in water or small islands
- Rochers dans l'eau ou îlots
- Rocky ledge; rocky reef
- Barre rocheuse; récif
- Marsh; swamp
- Marais; marécage
- Contours; index, intermediate, approximate
- Courbes de niveau; intermédiaires, approximatives
- Depression contours
- Courbes de cuvette
- Clim or escarpment
- Faîte ou escarpement
- Sand; esker; pingo
- Sable; esker; pingo
- Glacier; ice cap; snowfield
- Glacier; calotte glaciaire; champ de neige
- Wooded area; orchard; vineyard, hydrofield
- Région boisée; verger; vignoble; hydrochamp


For complete reference, see reverse side.  
Pour une liste complète des signes, voir au verso.

Your Local Dealer    Votre vendeur local

66°30'	76 L/7	76 L/8	76 K/5
66°15'	76 L/2	76 L/1	76 K/4
66°00'	76 E/15	76 E/16	76 F/13
65°45'	110°30'	110°30'	110°00'



Natural Resources Canada    Ressources naturelles Canada




CANADIAN TOPOGRAPHIC MAPS  
CARTES TOPOGRAPHIQUES DU CANADA

# 76 L/1

## NO TITLE


1/50 000



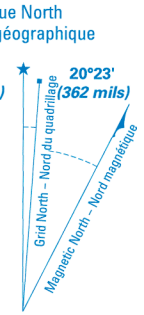
NO TITLE

76 L/1

Edition 2 Édition



Produced by the Centre for Topographic Information, Natural Resources Canada. Currency of the information: boundaries, from multiple sources (1985–2004); toponyms (2004); National Road Network (2003); features visible on satellite imagery (2001); all other information (1997).  
Published in 2005.  
Visit our Web site: <http://maps.NRCan.gc.ca/>  
For corrections, additions or comments concerning the content of this map, please contact us either by telephone at 1-800-465-6277, by facsimile at 1-800-661-6277 or by electronic mail at: [topo.maps@NRCan.gc.ca](mailto:topo.maps@NRCan.gc.ca)  
This map may not be reproduced in whole or in part, by any means-graphic, electronic or mechanical-without the written permission of Natural Resources Canada.  
© 2005, Her Majesty the Queen in Right of Canada.  
This map is not to be used for air or marine navigation.



Use diagram only to obtain numerical values  
Approximate Mean Declination 2005  
for centre of map  
Annual change decreasing 29.5'  
N'utiliser le diagramme que pour obtenir  
les valeurs numériques  
Déclinaison moyenne approximative  
au centre de la carte en 2005  
Variation annuelle décroissante 29.5'

The magnetic compass may be  
erratic in this region.  
La boussole magnétique sera peut-être  
instable dans cette région.

Transverse Mercator Projection • Projection transverse de Mercator

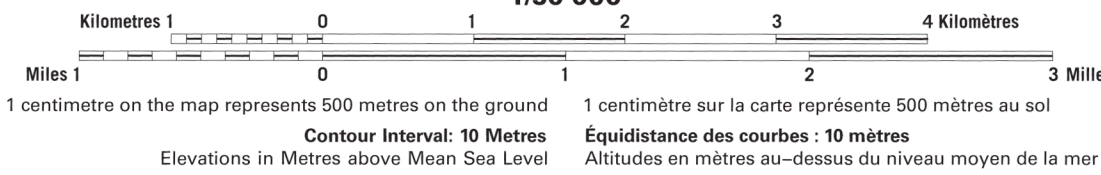
North American Datum 1983  
Système de référence nord-américain de 1983

Coordinate conversion NAD 83 (WGS 84) to NAD 27  
Mean values for this map:  
Geographic: Latitude + subtract 1.2"  
Longitude + subtract 4.2"  
Grid: Northing + add 55 m  
Easting + add 55 m  
Conversion des coordonnées NAD 83 (WGS 84) à NAD 27  
Valeurs moyennes pour cette carte:  
Coordonnées géographiques: Latitude + soustraire 1.2"  
Longitude + soustraire 4.2"  
Quadrillage: Ordonnée (N) + soustraire 228 m  
Abscisse (E) + additionner 55 m

## NOTITLE

Nunavut

1/50 000



Method used to give reference to the nearest 100 metres  
Méthode employée pour fixer des repères à 100 mètres près

Eastings: Read grid line value to the left of point. Estimate tenths of a square from this line eastward to point.  
Abscisses: Note le chiffre de la ligne du quadrillage à gauche du repère. Estimer le nombre de dixièmes du carré entre cette ligne et le repère en direction est.  
Grid reference in this example / Référence du quadrillage dans cet exemple: 30296 E N  
Northings: Read grid line value below point. Estimate tenths of a square from this line northward to point.  
Ordonnées: Note le chiffre de la ligne du quadrillage en dessous du repère. Estimer le nombre de dixièmes du carré entre cette ligne et le repère en direction nord.

1000 metre  
Universal Transverse Mercator Grid  
Zone 12  
Quadrillage universel transverse de Mercator  
de 1000 mètres

100 000 metre Square  
Identification  
Identification du carré  
de 100 000 mètres

WU

Grid Zone  
Designation  
12 W

Désignation de la  
zone du quadrillage

Établi par le Centre d'information topographique, Ressources naturelles Canada. Fiabilité de l'information: limites, source multiples (1985–2004); toponymes (2004); Réseau routier national (2003); éléments visibles sur l'imagerie satellitaire (2001); tous les autres renseignements (1997). Publiée en 2005.  
Visitez notre site Web : <http://cartes.NRCan.gc.ca/>  
Pour toutes corrections, additions ou commentaires concernant le contenu de cette carte, veuillez nous contacter soit par téléphone au 1-800-465-6277, par télécopieur au 1-800-661-6277 ou par courrier électronique à : [cartes.topo@NRCan.gc.ca](mailto:cartes.topo@NRCan.gc.ca)  
Cette carte ne peut être reproduite, en totalité ou en partie, sous quelque forme ou par quelque procédé que ce soit – graphique, mécanique ou électronique – sans l'autorisation écrite de Ressources naturelles Canada.  
© 2005, Sa Majesté la Reine du chef du Canada.  
Cette carte ne doit pas être utilisée pour la navigation aérienne ou maritime.