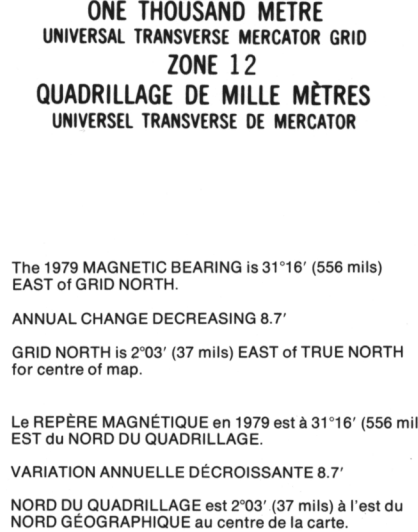
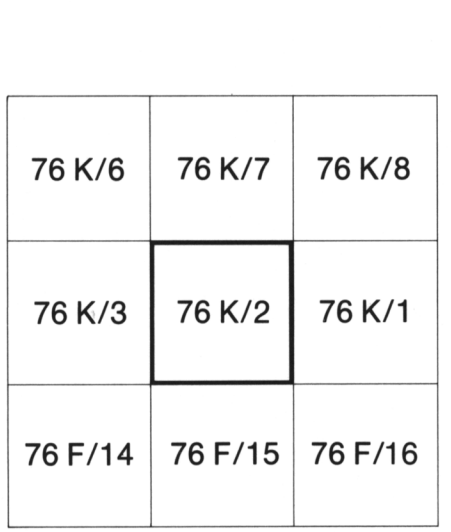
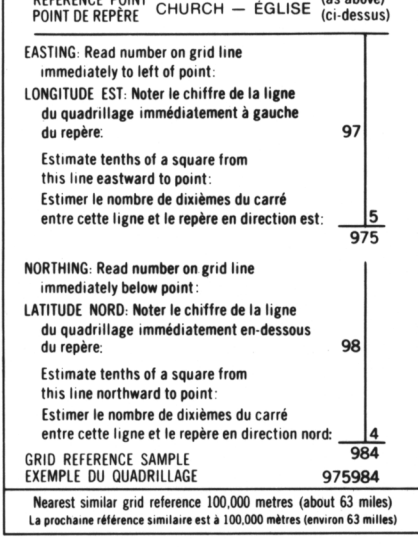

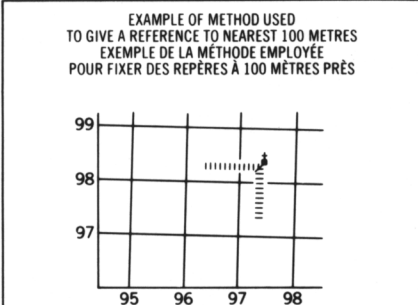
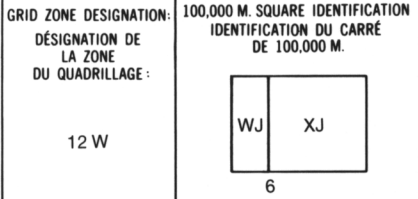
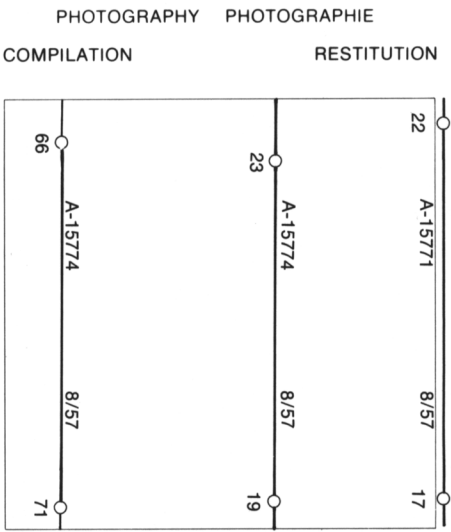


LEGEND - LÉGENDE

ROAD, HARD SURFACE, ALL WEATHER .....		ROUTE, SURFACE DURE, TOUS TEMPS
ROAD, LOOSE SURFACE .....		ROUTE, SURFACE DE GRAVIER
CART TRACK, WINTER ROAD .....		CHEMIN DE CHARROI, ROUTE D'HIVER
TRAIL, CUT LINE, PORTAGE .....		PISTE, LIGNE OUVERTE, PORTAGE
BUILT-UP AREA .....		AGGLOMÉRATION
RAILWAY, SIDING, STATION, STOP .....		CHEMIN DE FER, VOIE D'ÉVITEMENT, STATION, ARRÊT
BRIDGE .....		PONT
SEAPLANE BASE, ANCHORAGE .....		BASE, ANCRAGE D'HYDRAVIONS
HOUSE, BARN .....		MAISON, GRANGE
CHURCH, SCHOOL .....		ÉGLISE, ÉCOLE
POST OFFICE .....		BUREAU DE POSTE
TOWER, FIRE, RADIO .....		TOUR, FEU, RADIO
WELL, OIL, GAS .....		PUITS, PÉTROLE, GAZ
TANK, OIL, GASOLINE, WATER .....		RÉSERVOIR, PÉTROLE, ESSENCE, EAU
POWER TRANSMISSION LINE .....		LIGNE DE TRANSPORT D'ÉNERGIE
MINE .....		MINE
CUTTING, EMBANKMENT .....		DÉBLAI, REMBLAI
GRAVEL PIT .....		CARRIÈRE DE GRAVIER
INTERNATIONAL, PROVINCIAL BOUNDARY WITH MONUMENT .....		FRONTIÈRE INTERNATIONALE, LIMITE PROVINCIALE AVEC BORNE FRONTIÈRE
COUNTY, DISTRICT BOUNDARY .....		LIMITE DE COMTÉ, DE DISTRICT
TOWNSHIP, PARISH BOUNDARY .....		LIMITE DE CANTON, DE PAROISSE
DLS TOWNSHIP CORNER: SURVEYED, UNSURVEYED .....		COIN DE CANTON ARPENTÉ, NON ARPENTÉ (DLS)
DLS SECTION CORNERS .....		COINS DE SECTION (DLS)
MUNICIPALITY BOUNDARY .....		LIMITE DE MUNICIPALITÉ
RESERVE, PARK, ETC. BOUNDARY .....		LIMITE DE RÉSERVE, DE PARC, ETC
HORIZONTAL SURVEY POINT .....		REPÈRE PLANIMÉTRIQUE
BENCH MARK WITH ELEVATION .....		REPÈRE DE NIVELLEMENT AVEC COTE
SPOT ELEVATION, PRECISE: LAND, WATER .....		POINT COTÉ PRÉCIS SUR TERRE, SUR L'EAU
STREAM, SHORELINE: INDEFINITE .....		COURS D'EAU, RIVE: INDEFINIE
DIRECTION OF FLOW .....		SENS DU COURANT
LAKE, INTERMITTENT LAKE, PONDS .....		LAC, LAC INTERMITTENT, ÉTANGS
FLOODED LAND .....		TERRES SUBMERGÉES
MARSH, SWAMP (WOODED) .....		MARAIS, BOISÉ MARECAGEUX
DRY RIVER BED WITH CHANNELS .....		LIT DE RIVIÈRE ASSÉCHÉ AVEC CHENAUX
STRING BOG .....		FONDRIÈRE À FILAMENTS
TUNDRA: LAKES IN TUNDRA, POLYGONS .....		TOUNDRA: LACS EN TOUNDRA, POLYGONES DE TOUNDRA
RAPIDS, FALLS, RAPIDS .....		RAPIDES, CHUTES, RAPIDES
FORESHORE FLATS, SAND IN WATER .....		ESTRANS, SABLE SOUS L'EAU
ROCK .....		ROCHER
DAM .....		BARRAGE
WHARF .....		QUAI
DITCH .....		FOSSÉ
CONTOURS .....		COURBES DE NIVEAU
APPROXIMATE CONTOURS .....		COURBES APPROXIMATIVES
DEPRESSION CONTOUR .....		COURBE DE CUVETTE
SPOT ELEVATION, APPROXIMATE: LAND, WATER .....		POINT COTÉ, APPROXIMATIF: SUR TERRE, SUR L'EAU
ESKER .....		ESKER
SAND, SAND DUNES .....		SABLE, DUNES DE SABLE
PALSA BOG .....		FONDRIÈRE DE PALSE
WOODED AREA, FOREST .....		SURFACE BOISÉE, FORÊT
CLEARED AREA .....		ESPACE DÉNUDÉ, CLAIRIÈRE



INSPECTION OF THIS MAP USING 1986 SATELLITE IMAGERY REVEALED NO CHANGES IN MAJOR HYDROGRAPHIC OR CONSTRUCTED FEATURES.


THE MAGNETIC COMPASS MAY BE ERRATIC IN THIS AREA

PRODUCED BY THE SURVEYS AND MAPPING BRANCH, DEPARTMENT OF ENERGY, MINES AND RESOURCES, CANADA, 1979. INFORMATION CURRENT AS OF 1957.

ELEVATIONS IN METRES ABOVE MEAN SEA LEVEL  
CONTOUR INTERVAL ..... 10 METRES

NORTH AMERICAN DATUM 1927  
TRANSVERSE MERCATOR PROJECTION

INFORMATION CONCERNING LOCATION AND PRECISE ELEVATION OF BENCH MARKS CAN BE OBTAINED BY WRITING TO THE GEODETIC SURVEY, SURVEYS AND MAPPING BRANCH, OTTAWA.



ÉLÉVATIONS EN MÈTRES AU-DESSUS DU NIVEAU MOYEN DE LA MER  
ÉQUIDISTANCE DES COURBES ..... 10 MÈTRES

SYSTÈME DE RÉFÉRENCE GÉODÉSIQUE NORD-AMÉRICAIN 1927  
PROJECTION TRANSVERSE DE MERCATOR

ON PEUT OBTENIR DES RENSEIGNEMENTS SUR LE LIEU ET L'ALTITUDE EXACTE DES REPÈRES DE NIVELLEMENT EN ÉCRIVANT AUX LEVÉS GÉODÉSIQUES, DIRECTION DES LEVÉS ET DE LA CARTOGRAPHIE, OTTAWA.

ETABLI PAR LA DIRECTION DES LEVÉS ET DE LA CARTOGRAPHIE, MINISTÈRE DE L'ÉNERGIE, DES MINES ET DES RESSOURCES, OTTAWA, EN 1979. RENSEIGNEMENTS À JOUR EN 1957.

CES CARTES SONT EN VENTE AU BUREAU DES CARTES DU CANADA, MINISTÈRE DE L'ÉNERGIE, DES MINES ET DES RESSOURCES, OTTAWA, OU CHEZ LE VENDEUR LE PLUS PRÈS.

© 1979 SA MAJESTÉ LA REINE DU CHEF DU CANADA. MINISTÈRE DE L'ÉNERGIE, DES MINES ET DES RESSOURCES.

