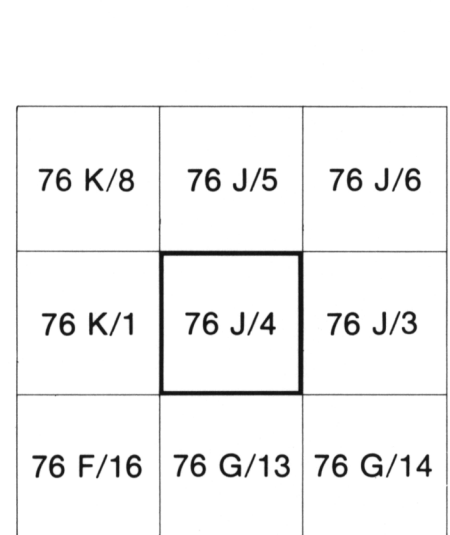
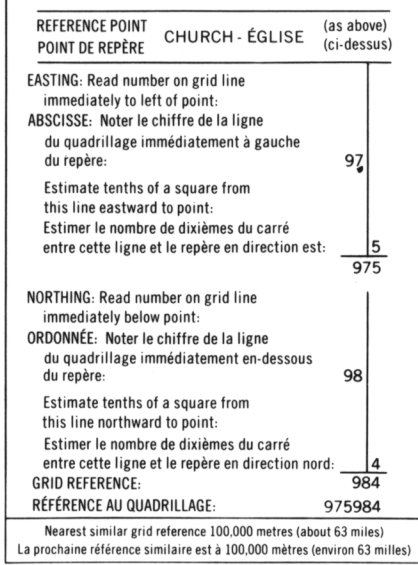


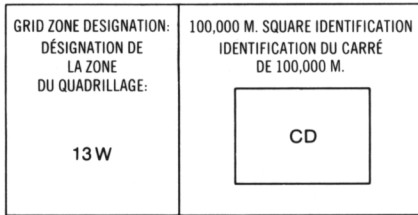
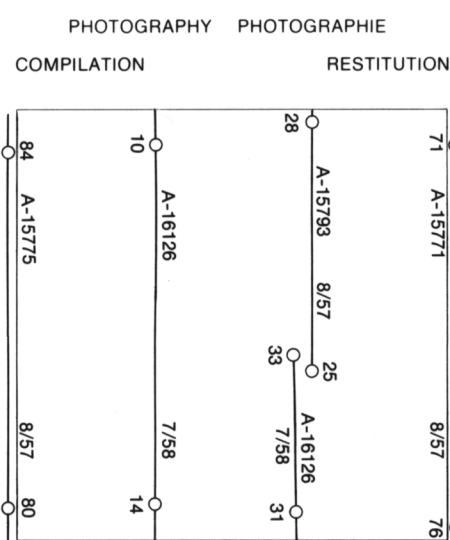


LEGEND - LÉGENDE

ROAD, HARD SURFACE, ALL WEATHER.....		ROUTE, SURFACE DURCIE, TOUTES SAISONS
ROAD, LOOSE SURFACE.....		ROUTE, SURFACE DE GRAVIER
CART TRACK, WINTER ROAD.....		CHEMIN DE CHARROL, ROUTE D'HIVER
TRAIL, CUT LINE, PORTAGE.....		SENTIER, PERCÉE OU PORTAGE
BUILT-UP AREA.....		AGGLOMÉRATION
RAILWAY: SIDING, STATION, STOP.....		CHEMIN DE FER: VOIE D'ÉVITEMENT, STATION, ARRÊT
BRIDGE.....		PONT
SEAPLANE BASE, SEAPLANE ANCHORAGE.....		BASE D'HYDRAVIONS; ANCRAGE D'HYDRAVIONS
HOUSE; BARN.....		MAISON; GRANGE
CHURCH; SCHOOL.....		ÉGLISE; ÉCOLE
POST OFFICE.....		BUREAU DE POSTE
TOWER: FIRE, RADIO.....		TOUR: FEU, RADIO
WELL: OIL, GAS.....		PUITS: PÉTROLE, GAZ
TANK: OIL, GASOLINE, WATER.....		RÉSERVOIR: PÉTROLE, ESSENCE, EAU
POWER TRANSMISSION LINE.....		LIGNE DE TRANSPORT D'ÉNERGIE
MINE.....		MINE
CUTTING, EMBANKMENT.....		DÉBLAI; REMBLAI
GRAVEL PIT.....		CARRIÈRE DE GRAVIER
INTERNATIONAL, PROVINCIAL BOUNDARY WITH MONUMENT.....		FRONTIÈRE INTERNATIONALE, LIMITE PROVINCIALE AVEC BORNE FRONTIÈRE
COUNTY, DISTRICT BOUNDARY.....		LIMITE DE COMITÉ OU DE DISTRICT
TOWNSHIP, PARISH BOUNDARY.....		LIMITE DE CANTON, DE PAROISSE
D.L.S. TOWNSHIP CORNER, SURVEYED, UNSURVEYED.....		COIN DE CANTON (A.T.C.): ARPENTÉ, NON ARPENTÉ
D.L.S. SECTION CORNERS.....		COINS DE SECTION (A.T.C.)
MUNICIPALITY BOUNDARY.....		LIMITE DE MUNICIPALITÉ
RESERVE, PARK, ETC. BOUNDARY.....		LIMITE DE RÉSERVE, DE PARC, ETC.
HORIZONTAL CONTROL POINT.....		REPÈRE PLANIMÉTRIQUE
BENCH MARK WITH ELEVATION.....		REPÈRE DE NIVELLEMENT AVEC COTE
SPOT ELEVATION, PRECISE, LAND, WATER.....		POINT COTÉ PRÉCIS: SUR TERRE, SUR L'EAU
STREAM OR SHORELINE, INDEFINITE.....		COURS D'EAU OU RIVE; IMPRÉCIS
DIRECTION OF FLOW.....		DIRECTION DU COURANT
LAKE, INTERMITTENT LAKE, PONDS.....		LAC; LAC INTERMITTENT; ETANGS
FLOODED LAND.....		TERRES INONDÉES
MARSH; SWAMP (WOODED).....		MARAIS; BOISÉ MARECAUX
DRY RIVER BED WITH CHANNELS.....		LIT DE RIVIÈRE ASSÉCHÉ AVEC CHENAUX
STRING BOG.....		FONDRIÈRE À FILAMENTS
TUNDRA: LAKES IN TUNDRA; POLYGONS.....		TOUNDRA: LACS EN TOUNDRA; POLYGONES DE TOUNDRA
RAPIDS; FALLS; RAPIDS.....		RAPIDES; CHUTES; RAPIDES
FORESHORE FLATS, SAND IN WATER.....		ESTRANS, SABLE SOUS L'EAU
ROCKS.....		ROCHES
DAM.....		BARRAGE
WHARF.....		QUAI
DITCH.....		FOSSE
CONTOURS.....		COURBES DE NIVEAU
APPROXIMATE CONTOURS.....		COURBES DE NIVEAU APPROXIMATIVES
DEPRESSION CONTOUR.....		COURBE DE CUVETTE
CLIFF.....		FALAISE
SPOT ELEVATION, APPROXIMATE: LAND, WATER.....		POINT COTÉ, APPROXIMATIF: SUR TERRE, SUR L'EAU
ESKER.....		SABLE, DUNES DE SABLE
SAND, SAND DUNES.....		SABLE, DUNES DE SABLE
PALSA BOG.....		FONDRIÈRE DE PALSE
WOODED AREA, FOREST.....		SURFACE BOISÉE, FORÊT
CLEARED AREA.....		ESPACE DÉNUDÉ, CLAIÈRIÈRE



NOTE: GRID TICKS WITH NUMBERS IN BRACKETS OR WITHOUT NUMBERS INDICATE THE 1000 METRE U.T.M. GRID

LES TRAITS NUMÉROTÉS ENTRE PARENTHÈSES OU SANS NUMÉRO INDICQUENT LE QUADRILLAGE DE 1000 MÈTRES T.U.M.

THE MAGNETIC COMPASS MAY BE ERRATIC IN THIS AREA

LA BOUSSOLE SERA PEUT-ÊTRE INSTABLE DANS CETTE RÉGION

