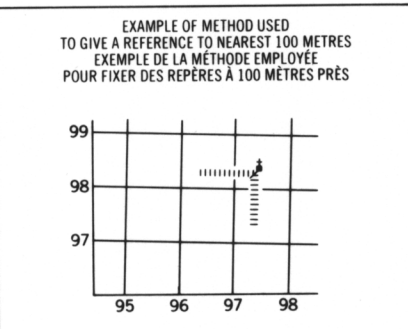
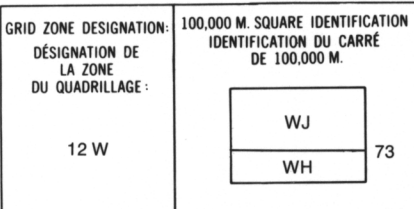
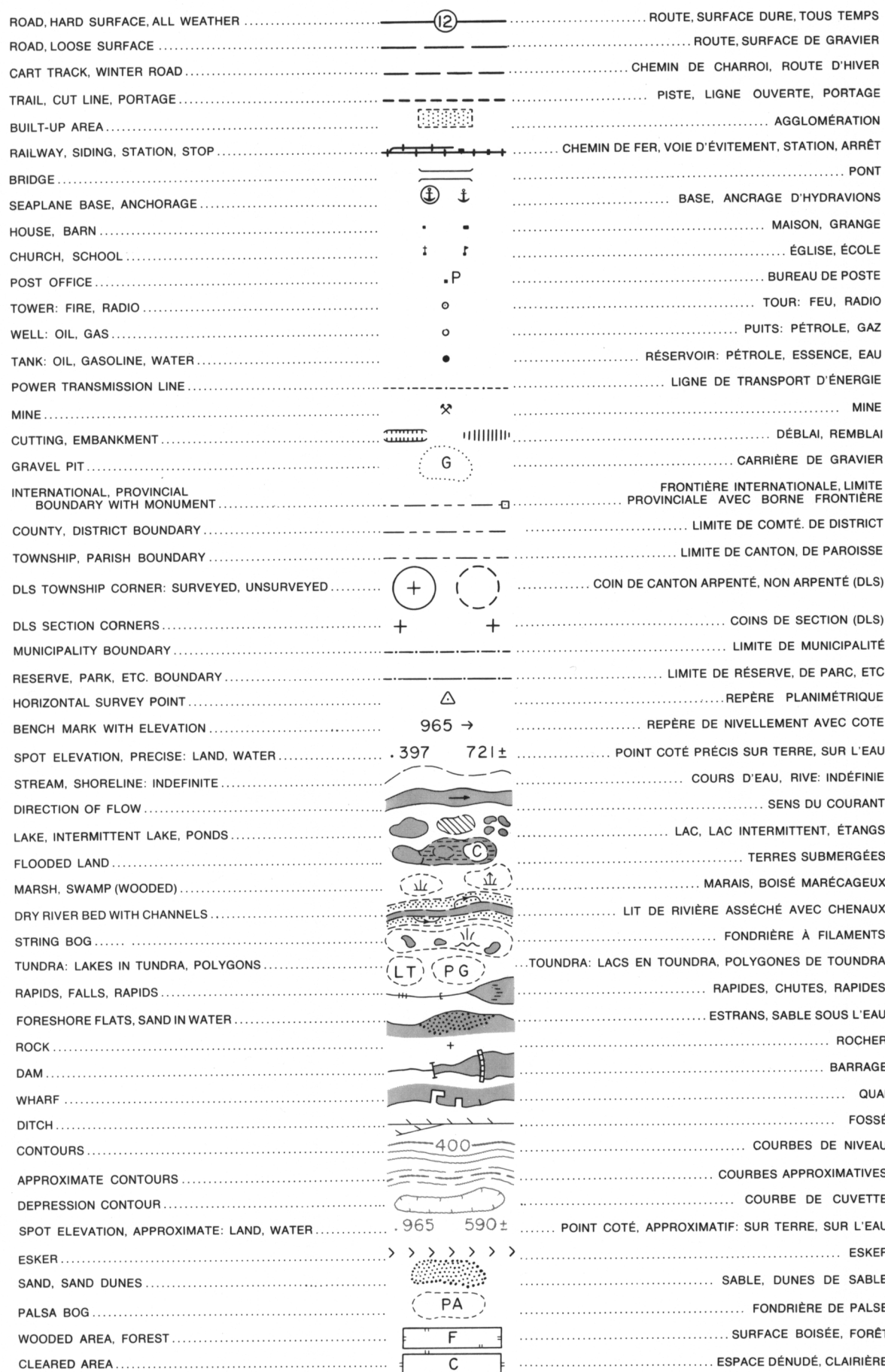


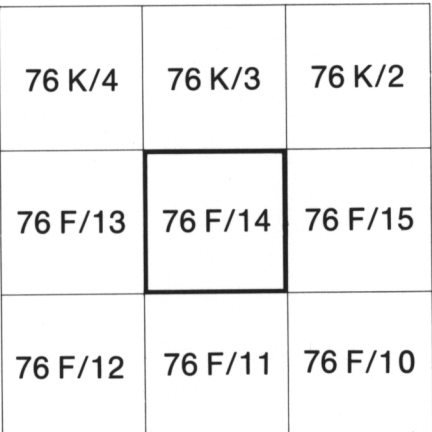
EDITION 1 76 F/14

LEGEND - LÉGENDE



REFERENCE POINT POINT DE REPÈRE	CHURCH — EGLISE	(as above) (ci-dessus)
EASTING: Read number on grid line immediately to left of point.		
LONGITUDE EST: Note the chiffre de la ligne de la longitude immédiatement à gauche du repère.		
Estimate tenths of a square from this line eastward to point.	97	
Estimer le nombre de dixièmes du carré entre cette ligne et le repère en direction est.		5
		975
NORTHING: Read number on grid line immediately below point.		
LATITUDE NORD: Note le chiffre de la ligne de quadrillage immédiatement en dessous du repère.		
Estimate tenths of a square from this line northward to point.	98	
Estimer le nombre de dixièmes du carré entre cette ligne et le repère en direction nord.		4
GRID REFERENCE SAMPLE		984
EXEMPLE DU QUADRILLAGE		975984
La longueur approximative est de 100,000 mètres (environ 53 miles).		
La largeur approximative est de 100,000 mètres (environ 53 miles).		

ONE THOUSAND METRE
UNIVERSAL TRANSVERSE MERCATOR GRID
ZONE 12
QUADRILLAGE DE MILLE MÈTRES
UNIVERSEL TRANSVERSE DE MERCATOR



The 1978 MAGNETIC BEARING is 32°00' (569 mils)
EAST of GRID NORTH.

ANNUAL CHANGE DECREASING 8.8'

GRID NORTH is 1°36' (28 mils) EAST of TRUE NORTH
for centre of map.

LE REPÈRE MAGNÉTIQUE en 1978 est 32°00' (569 m)
EST du NORD DU QUADRILLAGE.

VARIATION ANNUELLE DÉCROISSANTE 8.8'

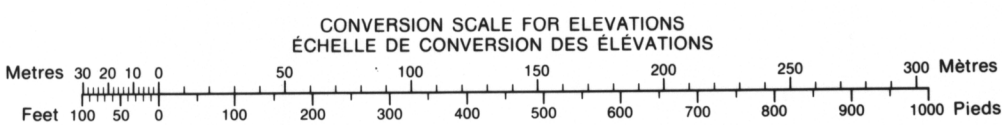
NORD DU QUADRILLAGE est 1°36' (28 mils) à l'est du
NORD GÉOGRAPHIQUE au centre de la carte.

INSPECTION OF THIS MAP USING 1986 SATELLITE IMAGERY
REVEALED NO CHANGES IN MAJOR HYDROGRAPHIC OR CON-
STRUCTED FEATURES.

UNE VÉRIFICATION DE CETTE CARTE AU MOYEN D'IMAGES
SATELLITE DE 1986 N'A MONTRÉ AUCUN CHANGEMENT EN
CE QUI CONCERNE LES ÉLÉMENTS HYDROGRAPHIQUES OU
LES ÉLÉMENTS RAPPORTÉS (CONSTRUCTIONS) D'IMPORTANCE

THE MAGNETIC COMPASS MAY
BE ERRATIC IN THIS AREA

LA BOUSSOLE SERA PEUT-ÊTRE
INSTABLE DANS CETTE RÉGION



PRODUCED BY THE SURVEYS AND MAPPING BRANCH,
DEPARTMENT OF ENERGY, MINES AND RESOURCES,
OTTAWA, 1979. INFORMATION CURRENT AS OF 1957.

COPIES MAY BE OBTAINED FROM THE CANADA MAP OFFICE,
DEPARTMENT OF ENERGY, MINES AND RESOURCES, OTTAWA
OR YOUR NEAREST MAP DEALER.

© 1979. HER MAJESTY THE QUEEN IN RIGHT OF CANADA.
DEPARTMENT OF ENERGY, MINES AND RESOURCES.

ELEVATIONS IN METRES ABOVE MEAN SEA LEVEL
CONTOUR INTERVAL..... 10 METRES

NORTH AMERICAN DATUM 1927
TRANSVERSE MERCATOR PROJECTION

INFORMATION CONCERNING LOCATION AND PRECISE ELEVATION OF BENCH MARKS CAN BE OBTAINED BY WRITING TO THE GEODETIC SURVEY, SURVEYS AND MAPPING BRANCH OTTAWA

ÉLÉVATIONS EN MÈTRES AU-DESSUS DU NIVEAU MOYEN DE LA MER

PROJECTION TRANSVERSE DE MERCATOR

© 1979 SA MAJESTÉ LA REINE DU CHEF DU CANADA.
MINISTRE DE L'ÉNERGIE, DES MINES ET DES RESSOURCES.

© 1979, SA MAJESTÉ LA REINE DU CHEF DU CANADA.
MINISTÈRE DE L'ÉNERGIE, DES MINES ET DES RESSOURCES

ON PEUT OBTENIR DES RENSEIGNEMENTS SUR LE LIEU
ET L'ALTITUDE EXACTE DES REPÈRES DE NIVELLEMENT
EN ÉCRIVANT AUX LEVÉS GÉODÉSIQUES, DIRECTION DES
LEVÉS ET DE LA CARTOGRAPHIE, OTTAWA.

76 F/14
EDITION 1